

आ.व.२०७८/०७९ मा डोटी जिल्ला विपद् व्यवस्थापन समितिले सम्पादन गरेको

बार्षिक प्रतिवेदन, २०७९



तयार गर्ने निकाय

जिल्ला प्रशासन कार्यालय, डोटी
जिल्ला विपद् व्यवस्थापन समिति

पेश गर्ने निकाय

राष्ट्रिय विपद् जोखिम न्यूनिकरण तथा व्यवस्थापन प्राधिकरण
सिंहदरवार, काठमाडौं
आन्तरिक मामिला तथा कानून मन्त्रालय,
सुदूरपश्चिम प्रदेश, धनगढी, कैलाली



आ.व.२०७८/०७९ मा जिल्ला विपद् व्यवस्थापन समिति डोटीले सम्पादन गरेको कार्यको वार्षिक

गृह मन्त्रालय
जिल्ला प्रशासन कार्यालय
डोटी

पृष्ठभूमि:-


साविक सुदूरपश्चिमाञ्चल विकास क्षेत्रको सदरमुकाम दिपायल रहेको यस डोटी जिल्ला हाल सुदूरपश्चिम प्रदेशमा पर्दछ । सिलगढी सदरमुकाम रहेको यस जिल्लाको पूर्वमा अछाम र सुर्खेत, पश्चिममा डडेल्धुरा र बैतडी, उत्तरमा वझाङ तथा दक्षिणमा कैलाली जिल्लाहरू रहेका छन् ।

यस जिल्लाको कूल क्षेत्रफल २,०२५ वर्ग कि.मि. (१,२९,१९९ हेक्टर) मध्ये ५९,१०१ हेक्टर भू-भाग वनजङ्गल, ७,१११ हेक्टर सरकारी तथा गौचरन, ३०,७११ हेक्टर नदीनाला, ७,७३८ हेक्टर सिंचित क्षेत्र र २४,५३८ हेक्टर सिंचित क्षेत्रले ओगटेको छ । यो जिल्लाको अधिकांश भू-भाग पहाडै पहाडले बनेको छ । यस जिल्लामा अधिकांस बस्तिहरू भिरालो जमिनमा भएका कारण मनसुनजन्य विपद्का समयमा बाढी, पहिरोका कारण बस्तिहरू जोखिममा रहेको छ । विपद्का घटनाबाट सर्वसाधारणको जीउधनको सुरक्षाको प्रत्याभूति गर्न, पूर्व तयारी तथा प्रतिकार्य गर्न जिल्ला विपद् व्यवस्थापन समितिले विभिन्न मितिमा विपद् जोखिम न्यूनिकरण तथा व्यवस्थापन सम्बन्धमा अनौपचारिक तथा औपचारिक रूपमा देहायका निर्णय, राहत वितरण तथा उद्धारका कार्यक्रम र पहलकदमी गर्दै आएको । आगामी दिनमा समेत जिल्ला व्यवस्थापन समितिलाई कसरी प्रभावकारी र सूचनामूलक बनाउन सकिन्छ त्यसको लागि निरन्तर प्रयास कदमी चालिरहेको छ ।

देहाय:-

- मनसुनजन्य विपद् प्रतिकार्य पूर्व तयारीका लागि संघ,प्रदेश र स्थानीय तहसँग आवश्यक समन्वय गरि आपतकालिन सामग्री तथा जनशक्तिको व्यवस्था ।
- मनसुनजन्य कारणहरूबाट सडक तथा राजमार्गहरू अवरुद्ध हुन सक्ने भएकोले अवरुद्ध सडक तथा राजमार्गहरू सुचारु गराउन आवश्यक व्यवस्था मिलाउन स्थानीय तह , विषयगत कार्यालय तथा जिल्ला स्थित निजी तथा अन्य संघसंस्थासँग समन्वय गरी आवश्यक साधन तथा जनशक्तिको व्यवस्था मिलाउने ।
- विपद्बाट प्रभावितहरूको तत्काल खोज तथा उद्धारको लागि तत्काल जनशक्ति आवश्यक परेका बखत परिचालनका लागि सहजिकरण र व्यवस्थापन गर्ने ।

(१)


2078/02/08
प्रशासकीय अधिकृत


- विपद्का बखत तत्काल उपयोग गर्न सकिने गरी आपतकालिन आश्रयस्थलका लागि सम्बन्धित स्थानीय तहसँग समन्वय गरी खुल्ला क्षेत्र तोक्यो आवश्यकता अनुसार उपयोगमा ल्याउने ।
- आपतकालिन पूर्वसूचनाका लागि DEOC संचालनमा ल्याउन सम्बन्धित सरोकारवालासँग समन्वय गरि आवश्यक सामग्रीका लागि पहल गरिएको ।
- आपतकालिन प्रतिकार्यको लागि आवश्यक सामग्री सहित खोज तथा उद्धार कार्यमा तत्काल खटिन सक्ने गरि जिल्ला स्थित सुरक्षा निकायहरूलाई तयारी अवस्थामा राख्ने
- विपद् प्रभावितहरूलाई तत्काल राहत उपलब्ध गराउने व्यवस्था मिलाईएको ।

आगामी दिनमा यस जिल्लामा विपद् जोखिम न्यूनिकरण खोज तथा उद्धार, राहत वितरण, पुननिर्माण तथा पुनस्थापना कार्यलाई प्रभावकारी बनाउन जिल्ला विपद् व्यवस्थापन समिति लगायत सम्बद्ध सरोकारवालाहरूबीच समन्वय र सहकार्य प्रभावकारी बनाएको छ ।

१.जिल्ला विपद् व्यवस्थापन समितिको बैठकको संक्षिप्त विवरण:-

सि.नं.	मिति	निर्णय संख्या	कैफियत
१	२०७८/०४/२९	१	
२	२०७८/०७/०३	१२	
३	२०७८/०७/२८	१०	
४	२०७८/०९/२२	५	
५	२०७८/११/२६	८	
६	२०७९/०२/०९	३	
७	२०७८/०३/१६	१२	

(२)


 २०७९/०५/०९

प्रशासकीय अधिकृत


२. जिल्ला विपद् व्यवस्थापन समितिले बाढी पहिरोको उच्च जोखिम पहिचान भएका वस्तिहरूको विवरण:-

सि.नं.	उच्च जोखिममा रहेको क्षेत्र	विपद्को किसिम	प्रभावित घरधुरी	कार्यान्वयनको अवस्था
१	बोगटान फुडसिल गाउँपालिका वडा नं.६ पलाडी माझरौटा वस्ति	पहरोको उच्च जोखिम	४५	जोखिम वस्ति अध्ययनका लागि सुदूरपश्चिम प्रदेश सरकारलाई अनुरोध गरिएको
२	सायल गाउँपालिका वडा नं.२ भूलकेला	पहरोको उच्च जोखिम	३५	
३	दिपायल सिलगढी नगरपालिका वडा नं.७ कोईरली	पहरोको उच्च जोखिम	७०	

३. आ.व.२०७८/०७९ मा जिल्ला विपद् व्यवस्थापन समितिको बाट अनुमोदन गराई विपद्बाट प्रभावितलाई राहत वितरणको विवरण:-

सि.नं.	विपद्को किसिम	प्रभावित क्षेत्र	राहत वितरण परिवार संख्या	वितरित राहत रकम	कैफियत
१	आगलागी	दिपायल सिलगढी नगरपालिका, शिखर नगरपालिका, सायल गाउँपालिका, आदर्श गाउँपालिका	७	८४,०००।	
२	हावाहुरी	गाउँपालिका, आदर्श गाउँपालिका	९	९९,०००।	
३	बाढी पहिरो	, बोगटान फुडसिल गाउँपालिका, के.आई.सिंह गाउँपालिका, जोरायल गाउँपालिका, पूर्वीचौकी	४८१	६९,९७,०००।	
४	चट्याड	गाउँपालिका, पूर्वीचौकी	०	०	
	जम्मा			७१,७२,०००।	

(३)


 २०७९/०८/०३


प्रशासकीय अधिकृत



४. आ.व.२०७८/०७९ मा मनसुनजन्य विपद्का कारण ज्याने गुमाउने व्यक्तिको विवरण तथा जिल्ला विपत व्यवस्थापन समितिको बैठकबाट अनुमोदन गरी राहत प्राप्त गर्नेको विवरण:-

सि.नं.	विपद्का कारण ज्यान गुमाउन व्यक्तिको नामथर	ठेगाना	मृत्युका कारण	घटना मिति	वितरित राहत
१	विरे रोकाया	सायल १	बर्षाका कारण घर भत्की मृत्यु	२०७८/०७/२	२,००,०००
२	जंग बहादुर बिष्ट	सायल ४	बर्षाका कारण घर भत्की मृत्यु	२०७८/०७/२	२,००,०००
३	हिरुवा लुहार	सायल ५	बर्षाका कारण घर भत्की मृत्यु	२०७८/०७/२	२,००,०००
४	देव दुम्रेल	सायल ५	बर्षाका कारण घर भत्की मृत्यु	२०७८/०७/२	२,००,०००
५	सागर कुन्जेडा	सायल ६	बर्षाका कारण घर भत्की मृत्यु	२०७८/०७/२	३,००,०००
६	आषिक कुन्जेडा	सायल ६	बर्षाका कारण घर भत्की मृत्यु	२०७८/०७/२	।
७	मन्धरा देवी बलायार	शिखर ११	बर्षाका कारण घर भत्की मृत्यु	२०७८/०७/२	२,००,०००
८	चन्नरी देवी ढोली	बोगटान फुडसिल ५	बर्षाका कारण घर भत्की मृत्यु	२०७८/०७/२	२,००,०००
९	रविन वि.क.	जोरायल १	बर्षाका कारण घर भत्की मृत्यु	२०७८/०७/२	२,००,०००
१०	जोगी सार्की	जोरायल ३	बर्षाका कारण घर भत्की मृत्यु	२०७८/०७/२	३,००,०००
११	झुपडी सार्की	जोरायल ३	बर्षाका कारण घर भत्की मृत्यु	२०७८/०७/२	।
१२	पुष्कर कामी	जोरायल ४	बर्षाका कारण घर भत्की मृत्यु	२०७८/०७/२	
१३	शेर बहादुर कामी	जोरायल ४	बर्षाका कारण घर भत्की मृत्यु	२०७८/०७/२	५,००,०००
१४	मोहन कामी	जोरायल ४	बर्षाका कारण घर भत्की मृत्यु	२०७८/०७/२	।
१५	पवित्रा कामी	जोरायल ४	बर्षाका कारण घर भत्की मृत्यु	२०७८/०७/२	
१६	तुलाराम बिष्ट	आदर्श ७	बर्षाका कारण घर भत्की मृत्यु	२०७८/०७/२	२,००,०००
जम्मा					२७,००,०००

(४)


२०७८/०७/०९
प्रशासकीय अधिकृत



५. मनसुनजन्य विपद् प्रभावित निजि आवास पुननिर्माण तथा पुनस्थापना अनुदान कार्यविधि (संशोधन सहित) २०७७ वमोजिम जिल्ला विपद् व्यवस्थापन समितिको मिति २०७९/०३/०६ गतेको निर्णयबाट सिफारिस भई राष्ट्रिय विपद् जोखिम न्यूनिकारण तथा व्यवस्थापन प्राधिकरणबाट समेत स्वीकृत भएका लाभग्राहीहरूको संक्षिप्त विवरण:-

सि.नं.	पुननिर्माण	पुननिर्माण	पुनस्थापना	प्रबलिकरण	जम्मा
१	दिपायल सिलगढी नगरपालिका	२२	२	०	२४
२	शिखर नगरपालिका	१५	०	१	१६
३	के.आई.सिंह.गाउँपालिका	२३	०	०	२३
४	सायल गाउँपालिका	७	०	०	७
५	पूर्वचौकी गाउँपालिका	३	०	०	३
जम्मा		७०	२	१	७३

६. जिल्ला विपद् व्यवस्थापन समितिको बैठकमा छलफल भई विपद् रोकथाम तथा नियन्त्रणका लागि चालिएका कदम तथा जनचेतनामूलक काम कारवाहीको संक्षिप्त विवरण:

क) जिल्ला प्रशासन कार्यालय, डोटी, जिल्ला अस्पताल, स्वास्थ्य कार्यालय, डोटी तथा अन्य सरोकारवाला निकायहरूसंगको समन्वयमा कोभिड-१९ को समयमा जिल्ला प्रशासन कार्यालय परिसरभित्रै तथा अन्य विभिन्न स्थानहरूमा Health Desk राखी सेवाग्राही तथा सर्वसाधारण जनताको स्वास्थ्य परीक्षण तथा भ्याक्सिन लगाउने व्यवस्था गरेको।

ख) स्थानीय तह र विषयगत कार्यालयसंगको समन्वय र सहकार्यमा शिखर नपा-१० स्थित सिद्धेश्वर मा.वि. मा हुन सक्ने जोखिम न्यूनिकारण गर्न करिब १९२ जना सुरक्षाकर्मीहरूको सहयोगमा सेती नदी किनारमा तारजाली र बोरामा ढुङ्गामाटो भरी अस्थायी तटबन्ध निर्माण गरिएको।

ग) नेपाली सेना, नेपाल प्रहरी, सशस्त्र प्रहरी बल नेपाल, नेपाल रेडक्रस जिल्ला कार्यालय, डोटी लगायत सम्बद्ध संघ संस्थाहरू संगको समन्वय र सहकार्यमा सडक सुरक्षा / विपदजन्य सुरक्षा सम्बन्धी पूर्व अभ्यास गरिएको। तथा अन्य विपतमा आवद्य संघ संस्थाहरू विचको समन्वयमा

(५)

२०७९/०२/०९
प्रशासकीय अधिकृत

घ) राष्ट्रिय भूकम्प सुरक्षा दिवश, २०७८ मा नेपाली सेना, नेपाल प्रहरी, सशस्त्र प्रहरी बल नेपाल, नेपाल रेडक्रस सोसाईटी जिल्ला कार्यालय डोटीको संयुक्त आयोजनामा भु-कम्पीय जोखिम न्यूनिकरण तथा सुरक्षाका उपाय, घाईतेको प्राथमिक उपचार र पिडित परिवारको उद्धार तथा राहत वितरण विषयलाई समेटी पूर्व अभ्यास कार्यक्रम गरिएको ।

निष्कर्ष :

भनिन्छ विपद बाजा बजाएर आउदैन। यो डोटी जिल्ला बाढी, पहिरो, आगलागी लगायतका विपदको उच्च जोखिममा रहेकोले आकस्मिक रूपमा आउने यस्ता विपद्का घटनाबाट हुनसक्ने जोखिम न्यूनिकरण, रोकथाम र प्रभावकारी खोज तथा उद्धारका लागि जिल्ला विपद व्यवस्थापन समिति, स्थानीय तह विषयगत कार्यालय, विपदका क्षेत्रमा संलग्न संघसंस्था लगायत सरोकारवालाबीच समन्वय र सहकार्य हुन जरुरी छ ।


घ) राष्ट्रिय भूकम्प सुरक्षा दिवश, २०७८ मा नेपाली सेना, नेपाल प्रहरी, सशस्त्र प्रहरी बल नेपाल, नेपाल रेडक्रस सोसाईटी जिल्ला कार्यालय डोटीको संयुक्त आयोजनामा भु-कम्पीय जोखिम न्युनिकरण तथा सुरक्षाका उपाय, घाईतेको प्राथमिक उपचार र पिडित परिवारको उद्धार तथा राहत वितरण विषयलाई समेटी पूर्व अभ्यास कार्यक्रम गरिएको ।

निस्कर्ष :

भनिन्छ विपद बाजा बजाएर आउदैन। यो डोटी जिल्ला बाढी, पहिरो, आगलागी लगायतका विपदको उच्च जोखिममा रहेकोले आकस्मिक रूपमा आउने यस्ता विपदका घटनाबाट हुनसक्ने जोखिम न्यूनिकरण, रोकथाम र प्रभावकारी खोज तथा उद्धारका लागि जिल्ला विपद व्यवस्थापन समिति, स्थानीय तह विषयगत कार्यालय, विपदका क्षेत्रमा संलग्न संघसंस्था लगायत सरोकारवालाबीच समन्वय र सहकार्य हुन जरुरी छ ।


(तिलक नेपाली)

ना.सु
तयार गर्ने


(दीपा जोशी)
प्रशासकीय अधिकृत
प्रमाणीत गर्ने