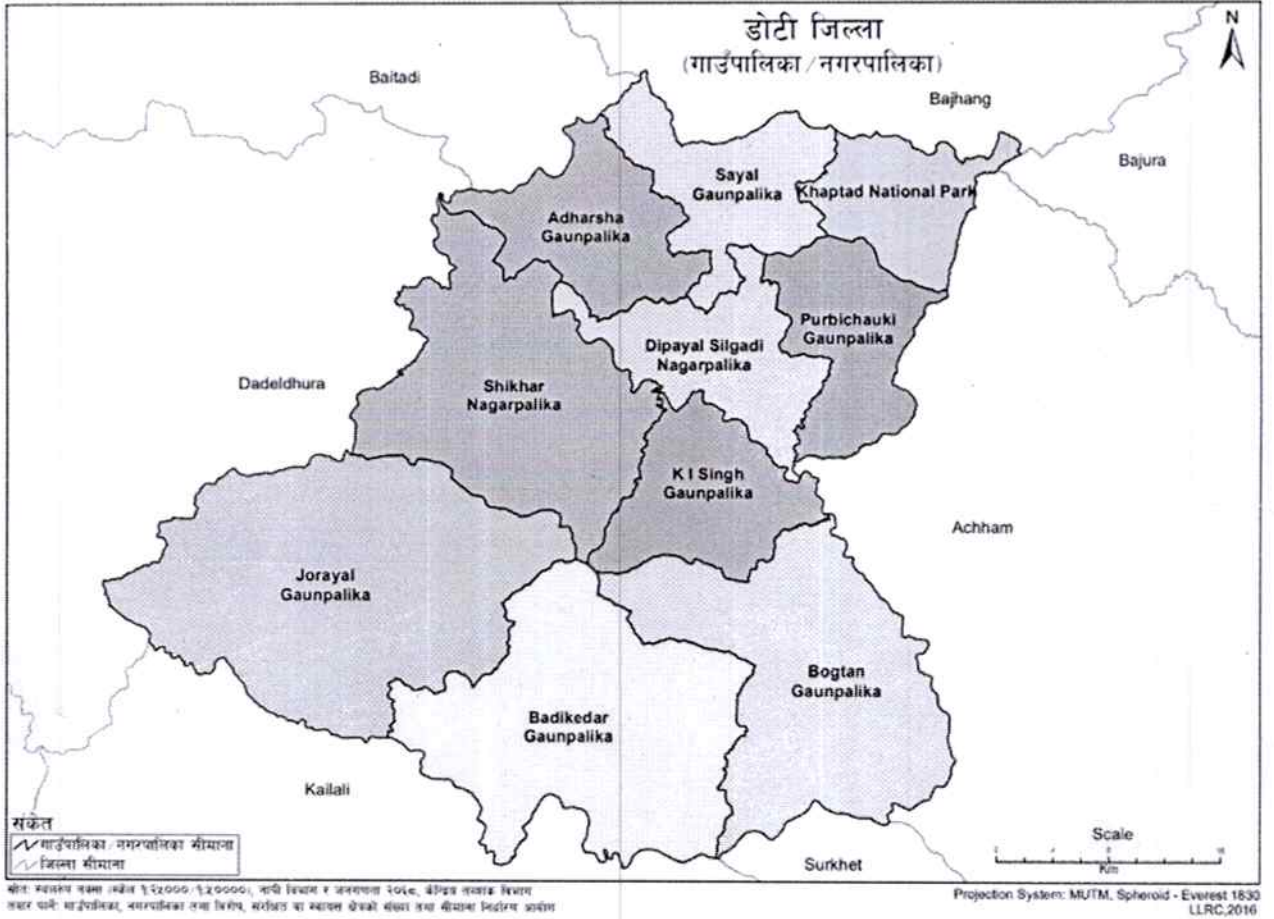


# मनसुन पूर्वतयारी तथा प्रतिकार्य योजना

Monsoon Preparedness And Response Plan (MPRP)


२०८२




प्रमुख जिल्ला अधिकारी

जिल्ला विपद् व्यवस्थापन समिति, डोटी

DISTRICT DISASTER MANAGEMENT COMMITTEE, DOTI

  
 नेपाल सरकार  
 मन्त्रालय  
 योजना तथा विकास कार्यालय  
**विषय सूची**

क्र.सं.	शीर्षक	पेज नं.
१	पृष्ठभूमि	१-४
१.१	नेपालमा विपद् जोखिम	१
१.२	डोटी जिल्लाको परिचय	१-३
१.३	डोटी जिल्लामा विपद् जोखिम	३
१.४	डोटी जिल्लाको पालिकागत जनसांख्यिक विवरण	४
२	मनसुन पूर्वतयारी तथा प्रतिकार्य योजना निर्माणको उद्देश्य	५-८
२.१	समष्टिगत उद्देश्य	५
२.२	निर्दिष्ट उद्देश्य	५
२.३	कार्ययोजनाको आवश्यकता तथा महत्व	६
२.४	कार्ययोजनाकार्यान्वयनको सिमा	६
२.५	अपेक्षित नतिजा	७
२.६	निर्देशक सिद्धान्त	७
३	विपद् जोखिमको अवस्था	८-१०
३.१	विगतका विपद्हरूको विश्लेषण	८
३.२	पालिकागतरूपमा मनसुनजन्य विपद्बाट उच्च प्रभावित हुनसक्ने क्षेत्र, घरधुरी र जनसंख्या	८-१०
४	मनसुन पूर्वतयारी तथा प्रतिकार्ययोजना	११-१५
५	सन्दर्भ सामाग्री	१६
६	अनुसूचीहरू	१७-३०

  
 प्रमुख जिल्ला अधिकारी

## मनसुन पूर्वतयारी तथा प्रतिकार्य योजना, डोटी- २०८२

(जिल्ला विपद् व्यवस्थापन समितिको मिति २०८२।०३।०२ को निर्णयानुसार स्वीकृत)

### १. पृष्ठभूमि

#### १.१ नेपालमा विपद् जोखिम

विपद् भौगोलिक बनेट, भौगर्भिक असुन्तलन, आकस्मिक रूपमा उत्पन्न हुने महामारीहरू, जलवायु परिवर्तनको प्रभाव, उच्च गरिबी, अव्यवस्थित शहरीकरण र प्रकोप जोखिमलाई ध्यान नदिई गरिने गतिविधिहरू एवं विकास निर्माणका कार्यहरूले गर्दा नेपाल विभिन्न प्राकृतिक र गैरप्राकृतिक प्रकोपहरूबाट सिर्जित विपद्को उच्च जोखिममा रहेको छ। जलवायु परिवर्तनका कारणमौसमजन्य प्रकोपहरूको प्रकृति, परिमाण र प्रवृत्ति पनि फरक हुँदै जाँदा विपद् व्यवस्थापनमा नयाँ चुनौतीहरू थपिदै गएका छन्। नेपालको भूबनौटका कारण बाढी, पहिरो लगायतका मनसुनजन्य विपद्का घटनाबाट वर्षेनी ठूलो मानवीय तथा भौतिक क्षति व्यहोर्नुपरेको अवस्था विद्यमान छ।

मनसुनजन्य विपद्बाट हुनसक्ने सम्भावित मानवीय क्षति तथा धन सम्पत्ति र आधारभुत पूर्वाधारहरूमा हानी नोक्सानी कम गर्नका साथै विपद्को समयमा प्रभावकारी रूपमा मानवीय सहायता परिचालन गर्न विपद् पूर्वतयारीले महत्वपूर्ण भूमिका निर्वाह गर्ने भएकोले विपद् पूर्वतयारी तथा आपत्कालीन प्रतिकार्यलाई मजबुत बनाउन जरुरी छ।

प्रभावकारी विपद् पूर्वतयारीले विपद्को सामना गर्ने क्षमतालाई वृद्धि गर्छ र समुदायहरूलाई विपद् उत्थानशील बनाउन मद्दत पुऱ्याउँदछ। यसका लागि विपद् जोखिम न्यूनीकरण तथा व्यवस्थापनमा संलग्न सम्पूर्ण सरोकारवाला निकायहरूको जिम्मेवारी प्रष्ट किटान गरी उनीहरूको क्षमता वृद्धि र स्रोत साधनको उपलब्धता सुनिश्चित गर्नु पर्दछ।

#### १.२ डोटी जिल्लाको परिचय

प्रसिद्ध ऐतिहासिक गौडाको रूपमा रहेको डोटी जिल्ला सुदूरपश्चिम प्रदेशमा अवस्थित तथा साविकको सुदूरपश्चिम विकास क्षेत्रको सदरमुकाम पनि हो। यातायातको दृष्टिले डोटी सुगम मानिए तापनि आर्थिक सामाजिक आयामबाट हेर्दा डोटी एक दुर्गम पहाडी जिल्ला हो, जहाँ गरीबी, अशिक्षा व्याप्त छ। साधारण रोजगारीका लागि थुप्रै मानिसहरू प्रत्येक वर्ष भारतका विभिन्न शहरमा जाने गर्छन्। कृषि नै मुख्य पेशा भएका यहाँका स्थानीय बासिन्दाहरूलाई आफ्नो उत्पादनले ५/६ महिना भन्दा बढी खान नपुग्ने बताइन्छ। लैङ्गिक हिसावले महिलाको अवस्था नाजुक नै छ। पोषणयुक्त खानाको अभाव, शिक्षाको कमी, बेरोजगारी, अन्धविश्वास र रुढीवादी, दलित गैर दलितबीच विद्यमान जातीय विभेद, विकासमा पछौटेपन आदि जिल्लाका प्रमुख सामाजिक समस्याहरू क्रमशः न्यून हुँदै गएको भएतापनि आशातित सफलता प्राप्त हुन सकेको छैन।

जिल्ला विश्व मानचित्रमा २८° २२' दखि २९° ५' उत्तरी अक्षांश र ८०°३०' देखि ८१° १८' पूर्वी देशान्तरको वीचमा यो जिल्ला रहेको छ । यस जिल्लाको पूर्वमा अछाम र बाजुरा, पश्चिममा डडेल्धुरा, उत्तरमा वझाङ र बैतडी तथा दक्षिणमा कैलाली जिल्ला रहेको छ ।

क्षेत्रफल : २०२५ वर्ग कि. मि

होचो सतह : ३३५ मि. कानाचौर, सेती नदीको किनार

अग्लो भाग : ३२९५ मि. खप्तड ईलाका

मुख्य नदी : सेतीनदी

सहायक नदी: ठूलीगाड, सानीगाड, कालागाड, समूहगाड, साईलीगाड, गोल्मागाड, ठूलाखोला, गोद्रेगाड, द्वारीगाड, टुनागाड, कापडीगाड, लुवाखाडी गाड आदि ।

लेक : खप्तड, साकार, केदार,

वनजङ्गल : ५९१०१ हेक्टर क्षेत्रफल

गौचरन : ७१११ हेक्टर

सिंचित क्षेत्र : ७७३८ हेक्टर

सिमसार क्षेत्र : १४९०९ हेक्टर

कृषि क्षेत्र : ४४८१२ हेक्टर

अन्य क्षेत्र : ४६८४ हेक्टर

धार्मिक, ऐतिहासिक तथा पर्यटकीय स्थल:

सिलगडीको शैलेश्वरी मन्दिर र राधाकृष्ण मन्दिर, माहादेवस्थान देहिमाण्डौको भगवती मन्दिर, दिपायलको कोट भैरव र दिल्पेश्वर मन्दिर, मुडेगाडको भागेश्वर र सालमुनी मन्दिर, डौडको अद्दाला, पशुपति मन्दिर मुडभरा, मालिका मन्दिर काडामाण्डौ, तथा पुराना दरवारहरू आदि । खप्तड राष्ट्रिय निकुन्जमा त्रिवेणी, सहस्त्रलिङ्ग, नागदुङ्गा, खप्तड दह, केदार दुङ्गा, दाउत्रे, डाफेकोट, खप्तडवावा आश्रम र ठूलाठूला पाटनहरू ।

मुख्य मुख्य चाडपर्व:

प्रमुख जिल्ला अधिकारी

गौरापर्व, भुवापर्व, दशैं, तिहार, होली, तीज, बिसु, माघीपर्व, ओल्के, गाईजात्रा, डोलजात्रा, ईन्द्र जात्रा, शिवरात्री लगायत विभिन्न मठ मन्दिरमा लाग्ने जात्राहरू (शैलेश्वरी जाँत, देहीजात, केदारआखडा जात, गगनान मेला, अस्टाला मेला, खसड मेला आदि।

जलवायुःऔसत वार्षिक वर्षा १३४७ मि.मि. तथा लेकाली तथा अर्धउष्ण हावापानी ।

### १.३ डोटी जिल्लामा विपद् जोखिम

यो जिल्ला वाढी,पहिरो,आगलागी,भूकम्प,चट्याङ्ग, जंगली जनावरको आतङ्कर सडक दुर्घटना जस्ता प्रकोपबाट उच्च संकटासन्न अवस्थामा रहेको छ । खास गरी वाढी र पहिरो जस्ता जलवायुजन्य प्रकोपको उच्च जोखिममा वर्षेनी रहदै आएको छ । यस प्रकारका प्रकोपजन्य घटनाका कारण गरिवीलाई झनै बढावा दिने मात्र होइन वातावरण सन्तुलन समेत खलवलिएको महशुस गरिएको छ । वाढी,पहिरो,आगलागी जस्ता प्रकोपका घटनाबाट वर्षेनी हजारौ मानिसले विपत्तिको दुःखःद नियति भोग्नु परेको छ । तसर्थ प्राकृतिक श्रोत साधनको वैज्ञानिक एवं समुचित उपयोग र दीगो व्यवस्थापन गरी प्राकृतिक तथा मानवीय सम्पत्तिको संरक्षण गरी संभावित जोखिम न्यूनीकरणका लागि आवश्यक पूर्व तयारी र प्रभावकारी प्रतिकार्य (Response) का लागि समय मै योजनावद्ध ढंगले लाग्न जरुरी छ । प्रकोप न्यूनीकरण गर्न र प्रकोप पछि शीघ्र पुनर्लाभिका लागि विशुद्ध मानवीय सहायताको खाँचो हुने हुँदा सम्वद्ध सबै सरोकारवालाहरूको एकीकृत पहल र प्रयासबाट मात्र अपेक्षित उपलब्धि हासिल हुने भएकोले सो को लागि यो प्रतिकार्य योजना तयार गरिएको छ ।


यस जिल्लाको अधिकांश क्षेत्रहरू प्रकोपको हिसावले पहिरोको जोखिममा रहेको छ । कमजोर भू-बनौट, अनियोजित भू-उपयोग, वनजङ्गल फडानी, भिरालो क्षेत्रमा ढुंगाहरू झिक्ने जस्ता विभिन्न कारणले पहिरोबाट यस क्षेत्रका बासिन्दाहरू जोखिमपूर्ण जीवन बाँचिरहेका छन् । प्राकृतिक कारणबाट पहिरो जाने गरे पनि न्यून चेतना तथा मानवीय क्रियाकलापले पनि विभिन्न खाले प्रकोपजन्य खतरा र जोखिम बृद्धि भइरहेको छ । प्रकोपबाट समाजमा बस्ने मानिसहरू पूर्ण रुपमा सुरक्षित छैनन् । सबै खाले प्रकोपलाई विश्लेषण गर्ने हो भने यसबाट सबैभन्दा बढी प्रभावित बालबालिका, महिला, गरिव, दलित, अपाङ्गता भएका व्यक्तिहरू नै छन् । विपद् एउटा अचानक हुने सङ्कटपूर्ण अवस्था हो । यो कतिवेला हुन्छ अनुमान गर्न सकिदैन, त्यसैले यसको सही पूर्वतयारी आवश्यक र चुनौतीपूर्ण छ । पूर्वतयारी प्रभावकारी रुपमा गर्न सकिए मानवीय, भौतिक र आर्थिक क्षतिलाई घटाउन वा न्यूनीकरण गर्न ठूलो मद्दत पुग्दछ ।

### १.४डोटी जिल्लाको पालिकागत जनसांख्यिक विवरण

क्र.स.	नगरपालिका र	घरघुरी	महिला	पुरुष	जम्मा जनसंख्या	जनसंख्या	साक्षरता दर
--------	-------------	--------	-------	-------	----------------	----------	-------------

	गाउँपालिकाको नाम	संख्या				वृद्धिदर(%)	(%)
१	दिपायल सिलगढी नगरपालिका	८३८५	१८४९९	१५४६९	३३९६८	०.२९	७३.३१
२	शिखर नगरपालिका	७०१६	१७०८७	१३३१२	३०३९९	-०.४३	६९.००
३	के. आई. सिंह गाउँपालिका	४६८०	११७४६	८९९०	२०७३६	-०.०८	६९.४८
४	बोगटान फुडिसल गाउँपालिका	३१६२	८२८१	७२५९	१५५४०	-१.३६	७०.४१
५	बडीकैदार गाउँपालिका	२९०५	७५२५	७३७७	१४९०२	-१.१०	७६.११
६	आदर्श गाउँपालिका	५३१७	१४०९५	१०४००	२४४९५	०.२२	६७.०२
७	पूर्वीचौकी गाउँपालिका	५१४८	१२२५६	९२३८	२१४९४	-०.४३	६७.८९
८	सायल गाउँपालिका	४२०७	११२५०	९२०६	२०४५६	०.४३	६२.०७
९	जोरायल गाउँपालिका	४३२०	१००७०	९७१८	१९७८८	-०.४९	७७.७८
१०	संस्थागत	४२	४१८	२६३५	३०५३		९९.४४
	जम्मा (डोटी)	४५१८२	१११२२७	९३६०४	२०४८३१	-०.३२	७०.७४

श्रोत: राष्ट्रिय जनगणना २०७८ (तथ्याङ्क कार्यालय, डोटी)

  
 प्रमुख जिल्ला अधिकारी

## २. मनसुन पूर्वतयारी तथा प्रतिकार्य कार्ययोजना, २०८२ निर्माणको उद्देश्य


### २.१ समष्टिगत उद्देश्य

मनसुनजन्य विपद्का घटनाहरूबाट हुने मानवीय तथा भौतिक क्षति न्यूनीकरण गर्नका लागि जिल्लाको प्रतिकार्य क्षमता अभिवृद्धि गर्दै प्रभावितहरूको शीघ्र उद्धार तथा अत्यावश्यक आधारभूत आवश्यकताहरूलाई समयमा नै प्रभावकारी एवं समन्वयात्मक रूपमा उपलब्ध गराउने कार्यको सुनिश्चितता गर्नु मनसुन पूर्वतयारी तथा प्रतिकार्य कार्ययोजना, २०८२ को समष्टिगत उद्देश्य रहेकोछ ।

### २.२ निर्दिष्ट उद्देश्य

मनसुन पूर्वतयारी तथा प्रतिकार्य कार्ययोजना, २०८२ का निर्दिष्ट उद्देश्यहरू यस प्रकार रहेका छन्:-

- २.२.१ मनसुनजन्य विपद्बाट जोखिममा रहेका गाउँपालिका तथा नगरपालिकाका वडाहरूको संकटासन्नता विश्लेषण गरी स्थानिय श्रोत साधन र क्षमताको पहिचान गर्ने,
- २.२.२ जिल्लामा क्रियाशील विभिन्न निकायहरूको पहिचान एवं तिनको क्षमताको विश्लेषण गरी मनसुन पूर्वतयारी तथा प्रतिकार्यका लागि जिम्मेवारी निर्धारण गर्ने,
- २.२.३ विगत वर्षका अनुभवबाट सिकाएको पाठ तथा समय समयमा भएका छलफलबाट प्राप्त सिफारिस समेतलाई ध्यानमा राखी हरेक स्थानीय तहमा आ-आफ्नो आकस्मिक कार्ययोजना तयार गर्न लगाउने,
- २.२.४ विभिन्न क्षेत्रबाट निर्मित योजना कार्यान्वयन जिल्ला विपद व्यावस्थापन समितिको समष्टिगत समन्वयमा गर्ने,
- २.२.५ श्रोत संकलन, विनियोजन तथा दीगो आर्थिक श्रोत व्यवस्थापनका लागि एकद्वार प्रणालीको विकास गर्ने,
- २.२.६ प्रकोपबाट बढी प्रभावित हुन सक्ने दलित, महिला, अपाङ्ग, सुविधाबाट वञ्चित समूह, बालबालिका, वृद्धवृद्धा जस्ता अति संकटासन्न समूहका लागि प्राथमिकताका आधारमा विपद् जोखिम न्यूनीकरण सम्बन्धी विशेष कार्यक्रमको विकास गरी संचालन गर्ने,
- २.२.७ विपद् पछि पुनर्लाभ तथा पुनःस्थापना कार्यक्रमलाई प्रभावकारी तुल्याउने,
- २.२.८ आपत्कालीन प्रतिकार्य एवं पूर्वतयारीको विकास र कार्यान्वयनका लागि जिल्लामा सञ्चालित आपत्कालीन कार्य संचालन केन्द्रको क्षमता वृद्धि गर्ने,
- २.२.९ जिल्ला देखि स्थानीय तहसम्म खाद्यान्न, औषधी लगायत अन्य उद्धार सामग्रीहरूको भण्डारणका लागि भण्डारण स्थलको पहिचान र सुदृढ गर्ने,

  
प्रमुख जिल्ला अधिकारी

- २.२.१० आपत्कालीन परिस्थितिका साथै पूर्व तयारीका चरणमा प्रयोग गर्न सकिने पूर्वसूचना एवं संचार प्रणालीको विकास गर्ने,
- २.२.११ विपद् प्रभावितहरूकालागि तत्काल आश्रय स्थलको पहिचान गर्ने,
- २.२.१२ विपद्का संभावित जोखिमहरूको लेखाजोखा, पहिचान, अनुगमन र मौजुदा पूर्व चेतावनी प्रणाली सुदृढ गर्ने । मनसुन पूर्वका समयमा अन्तरनिकाय समन्वय प्रभावकारी गर्ने,
- २.२.१३ गाउँपालिका र नगरपालिकामा गठन भएका स्थानीय विपद् व्यवस्थापन समितिमा तालिम प्राप्त जनशक्ति र खोज तथा उद्धार सामाग्रीको सूची तयार गर्ने,

### २.३ कार्ययोजनाको आवश्यकता तथा महत्व

मनसुनजन्य विपद्को जोखिममा रहेका समुदायहरू सामाजिक, आर्थिक तथा साङ्गठनिक रूपमा कमजोर हुन्छन् । खाद्य असुरक्षा, शौचालय, स्वास्थ्य तथा सरसफाइका सुविधाहरूको सीमितता, प्राकृतिक विपद्का कारण सुरक्षित बासस्थानको सही पहिचान तथा उपयुक्त व्यवस्थापन गर्न नसक्नु आदि विपद् प्रभावित समुदायहरूले सामना गर्ने मुख्य समस्याहरू हुन् । यस्ता समस्याहरूलाई सम्बोधन गर्न समुदायलाई सशक्तीकरण गर्ने र प्रभावकारी समन्वयको संयन्त्र बनाउनु अत्यन्त जरुरी छ । डोटी जिल्लामा मनसुनजन्य विपद् पूर्वतयारी तथा प्रतिकार्यमा काम गर्ने विभिन्न सरोकारवालाहरू बीच समन्वय गर्ने महत्वपूर्ण को औजारको रूपमा यो योजना रहनेछ ।

संभावित मनसुनजन्य विपद्को जोखिम कम गर्न तथा विपद्को अवस्थामा प्रभावकारी मानवीय सहयोग एवं विपद्को अवस्थामा आइपर्ने समस्याहरूलाई समाधान गर्नका लागि विपद् पूर्वतयारी तथा प्रतिकार्य योजना आवश्यक पर्दछ । विशेष गरी मानवीय सहयोगको प्रत्याभूति गराउन विपद् जोखिम न्यूनीकरणमा समुदायलाई सहयोग गर्न, प्रतिकार्यमा समान पहुँच पुऱ्याउन, सामाजिक, सांस्कृतिक मर्यादा कायम राख्न, खानेपानी तथा सरसफाई एवं स्वास्थ्य प्रवर्द्धन गर्न यस योजनाले मार्ग निर्देश गर्नेछ । त्यसका साथै श्रोतको सही पहिचान तथा परिचालन गर्न जवाफदेही र उत्तरदायित्वको भावनाको विकास गराउन पनि यस योजनाले सहयोग गर्नेछ । यसै आवश्यकतालाई महशुस गर्दै यस जिल्लामा विपद्बाट हुने क्षतिलाई कम गर्न तथा विपद् पछिको मानवीय सहयोगलाई व्यवस्थित तथा प्रभावकारी बनाउन पूर्वतयारी दस्तावेजका रूपमा यो मनसुनजन्य विपद् पूर्वतयारी तथा प्रतिकार्य योजना, २०८२ तयार पारिएको हो ।

### २.४ कार्ययोजना कार्यान्वयनको सीमा

यो कार्ययोजना तर्जुमा गर्दा सहभागितामूलक प्रकृयाका माध्यमबाट गरिएको छ । यस प्रक्रियामा जिल्ला विपद् व्यावस्थापन समितिका सम्पूर्ण सदस्यहरू, जिल्लामा विपद् जोखिम न्यूनीकरणको क्षेत्रमा कार्यरत राष्ट्रिय गैरसरकारी

प्रमुख जिल्ला अधिकारी

संस्थाका प्रतिनिधिहरूको सहभागिता रहेको थियो । तर कार्ययोजना कार्यान्वयनका केही सीमाहरू निम्न अनुसार छन्:-

- यस कार्ययोजना अन्तर्गत निर्धारण गरिएका कतिपय गतिविधिहरूको कार्यान्वयनका लागि बाहिरी श्रोतमा पनि भर पर्नु पर्ने अवस्था देखिन्छ । बाह्य श्रोत प्राप्त नभएमा कार्ययोजनाको कार्यान्वयनबाट अपेक्षित उपलब्धि प्राप्त नहुन सक्छ ।
- जिल्लामा उपलब्ध सीमित स्रोत र साधनको माध्यमबाट विभिन्न प्रकोपहरूले गर्दा हुने क्षति न्यून गर्न तथा विपद्बाट प्रभावित परिवारहरूको आवश्यकतालाई सम्बोधन गर्न चुनौती रहेकोछ ।
- विपद्का कारण हुनसक्ने विद्युत, सञ्चार तथा यातायात विच्छेदले समयमै खोज तथा उद्धार कार्यमा चुनौती थपिन सक्नेछ ।

## २.५ अपेक्षित नतिजा

डोटी जिल्लामा हुन सक्ने सबै प्रकारका मनसुनजन्य प्रकोपका घटना न्यूनीकरण, जोखिम व्यवस्थापनको पूर्वतयारी, प्रतिकार्य र पुनर्लाभका लागि तयार गरिएको प्रस्तुत कार्य योजना कार्यान्वयनबाट निम्न नतिजा हासिल हुने अपेक्षा गरिएको छ ।

- विपद्को समयमा मानवीय सहायतामा संलग्न हुने निकायहरूको पहिचान तथा भूमिका, विपद्का सम्बन्धमा जिल्लाको विगतको जानकारी, संकटासन्नको अवस्था तथा प्रकोप तथा जोखिम क्षेत्रको पहिचान/नक्शांकन हुनेछ ।
- विपद् व्यवस्थापनको आवश्यकताको पहिचान भै श्रोत साधनको यथोचित प्रबन्ध हुनेछ ।
- विपद् जोखिम न्यूनीकरणको अवधारणालाई विकास योजनाहरूमा मूल प्रवाहीकरण गर्न मद्दत पुग्नेछ ।
- सम्भावित जोखिम न्यूनीकरण गर्न मद्दत पुग्ने र प्रभावित परिवारले पुनर्लाभ प्राप्त गर्न सहज हुनेछ ।

## २.६ निर्देशक सिद्धान्तहरू

- मनसुनजन्य विपद्मा परेका मानिसहरूको आत्मसम्मान सहित जीवनयापन गर्न पाउने अधिकारको सुनिश्चितता गरिनेछ ।
- आपतकालीन राहत तथा सहयोग मानवता, निष्पक्षता तथा तटस्थता बमोजिम (बिना कुनै भेदभाव) उपलब्ध गराइने छ ।
- मनसुनजन्य विपद् पूर्वतयारी, प्रतिकार्य खोज तथा उद्धार, राहत व्यवस्थापनका साथै अस्थायी आवास निर्माण र पुनर्निर्माणका कार्यहरूलाई प्राथमिकता दिइनेछ ।
- आपतकालीन राहत तथा सहयोग प्रदान गर्दा लैङ्गिक समानता तथा सामाजिक समावेशीकरणमा जोड दिनका साथै शारीरिक रुपमा अशक्त, अपाङ्गता भएका व्यक्ति, बालबालिका, जेष्ठनागरिक, गर्भवती तथा किशोरी, छाउपडी महिलाहरूको आवश्यकताहरूलाई विशेष प्राथमिकता दिइने छ ।

- आपतकालीन राहत तथा सहयोग प्रदान गर्दा पीडितको अवस्था अनुसार प्राथमिकता निर्धारण गरिनेछ ।
- विपद् जोखिम न्यूनीकरणको अवधारणालाई विकास योजनामा मूल प्रवाहीकरण गरिने छ ।
- एकीकृत प्रणाली अपनाइनेछ ।
- कर्मचारीको सुरक्षालाई ध्यान दिइनेछ ।
- एकद्वार नीति र समूहगत अवधारणा अनुरूप कार्य संचालन गरिनेछ ।
- सहभागितात्मक, अन्तरकृयात्मक र समन्वयात्मक कार्यशैली अवलम्बन गरिनेछ ।


### ३. विपद् जोखिमको अवस्था

#### ३.१ विगतका विपद्हरूको विश्लेषण

डोटी जिल्लामा मनसुनजन्य विपद्को जोखिमलाई हेर्दा विगतमा घटेका प्रकोपहरूबाट भएको क्षतिको अवस्थालाई मध्यनजर गर्दै गाउँपालिका तथा नगरपालिकाको संकटासन्नतालाई स्तरीकरण गरी हेरिएको भएता पनि हाल यसलाई स्थानीय संरचना अनुसार जोखिम नक्शाङ्कन गरी विश्लेषण गरिएको छ । डोटी जिल्लाका शिखर न.पा, दि.सि.न.पा., पूर्वीचौकी गा.पा, के.आई सिं गा.पा., सायल गा.पा., जोरायल गा.पा. बाढी र पहिरोको उच्च जोखिममा रहेका छन् भने आदर्श गा.पा., वोगटान गा.पा. र वडीकेदार गा.पा. मध्यम जोखिममा रहेका छन् । विगतमा घटेका घटनाहरू, त्यसबाट भएको मानवीय तथा भौतिक क्षति र जोखिममा रहेको जनसंख्यालाई स्तरीकरणको आधार मानिएको छ । जोखिमको विश्लेषणका लागि दुई वटा विधिहरूको प्रयोग गरिएको छ र दुईवटै आधारहरूलाई केलाएर समग्र रूपमा विपद् जोखिमको लेखाजोखा र विश्लेषण गरिएको छ । हालसम्म तयार भएका (पालिका तथा नगर स्तरीय विपद् पूर्वतयारी तथा प्रतिकार्य योजना) र स्थानीय विपद् तथा जलवायु उत्थानशील योजना अनुसार प्रकोप नक्सांकनका आधारमा विश्लेषण गरिएको हो ।

#### ३.२ पालिकागत रूपमा मनसुनजन्य विपद्बाट बढी प्रभावित हुनसक्ने क्षेत्र, घरधुरी र जनसंख्याको आँकलन

यस वर्षको मनसुनमा औसत भन्दा बढी वर्षा हुने र लामो समयसम्म टिक्ने(२०८२ जेठ अन्तिम सातादेखि ऐ. असोजसम्म)अनुमान जल तथा मौसम विज्ञान विभागले गरेको छ। सो अनुमानलाई आधार मान्दा यस जिल्लामा पनिबाढी, पहिरो जस्ता मनसुनजन्य विपद्बाट ठूलो जनधनको क्षति हुनसक्ने आँकलन गर्न सकिन्छ। विशेष गरी सेती नदी तटीय क्षेत्र, अन्य साना गाड, खोलाहरूको तटीय क्षेत्रमा बाढी र कटानको उच्च जोखिम देखिन्छ भने सबै भिरालो बस्तिहरू र जमीन पहिरोको उच्च जोखिममा रहेका छन्। विगतका वर्षहरूको क्षतिको विश्लेषण र यस वर्षको मौसम पूर्वानुमानलाई आधार लिँदा डोटी जिल्लामा यस वर्षको मनसुनजन्य विपद्बाट अनुमानित ८०० घरधुरी र ३६०० जनसंख्या प्रभावित हुनसक्ने अनुमान गरिएको छ ।

  
प्रमुख जिल्ला अधिकारी

क्र. सं.	नगरपालिका र गाउँपालिकाको नाम	मनसुनजन्य विपद्बाट उच्च प्रभावित हुन सक्ने क्षेत्र, घरधुरी र जनसंख्या				
		बाढी (सेती नदी र खोलातट)	पहिरो (भिरालो बस्ती क्षेत्र)	घरधुरी	जनसंख्या	
१	दिपायल सिलगढी नगरपालिका	दिपायल, दाग, सिरखोलीसैन, घटालीगाउँ, द्वारी, सल्लेनिगाड	गौरा, गोसेडा, पाकरी, उडितोला, कलेना, कोइरेली	१२४	६२०	
२	शिखर नगरपालिका	समुहगाड, शान्तिनगर, जोरागाउँ, तलकोट, गोपघाट, शिद्धेश्वर, सिमार, सिमखोली	साफरीगाउँ, खातिगाउँ, बोहरागाउँ, बनौली, धामीगाउँ, देकुराली, चामागाउँ, लुम्बाटा	१०७	५१०	
३	के. आई. सिंह गाउँपालिका	लोली, भिडखेत, डुम्राकोट, सेलपाखा, देउकाँडा, मटेना, डाडल, भाडागाउँ, काफली, बोतडीसैन, गडीगाउँ, मष्टासैन, रिठाकट्टे, थली, सेती नदी तट		८२	३८०	
४	वोगटान फुडिसल गाउँपालिका	धिकाँमाण्डौ, सातफरी, गगुडा, कानाचौर, चवराचौतारा, सिमचौर, केदारअखडा		७२	३१०	
५	बडीकेदार गाउँपालिका	विपीनगर, देवली, नारायणखेत, खरहर, सिनेरी, कोटकेना, अखोल हुंगा, जदी, ठूलाखेत, मटेला	कोला, कडवानीगाउँ, सिर्सी, बछेन, खार, नानाकोट, जारिमपानी, कापडीगाउँ, मौरी	७७	३५०	
६	आदर्श गाउँपालिका	बाँझरोवा, चाँसी, कोटान्जर, बाहुनकाँडा, झुडा, जालकुले, भुवा, हिन्नेकाँडा, तलारा, गडखेत, बविना, काँडा, कप्लाना, सेती नदी तट		८२	३७०	
७	पूर्वीचौकी गाउँपालिका	अघिल्लो वर्षको भूकम्प प्रभावित भिरालो क्षेत्र पहिरोको उच्च जोखिममा रहेको			८७	३७५
८	सायल गाउँपालिका	कुसेना, खानाकोट, पानिखाल, गुरेना, गयतोला, बगडी, बावनसैन, देउकाट्टे, भुम्क, स्वाडा		८२	३६५	
९	जोरायल गाउँपालिका	बडाखेत, कोटेली, लस्कर, पिपलकोट, गणेशाल, खसरे	बस्यानीगाउँ, छतिवन, उल्जे, नवलपुर, कल्मटा, सिर्सीखेत	८७	३७०	
उच्च प्रभावित हुनसक्ने घरधुरी र जनसंख्या				८००	३६००	

डोटी जिल्लाका बढी प्रभावित स्थानीय तहहरूलाई आधार मान्दा विगत ५ वर्षमा मनसुनजन्य विपद्बाट भएको जनधनको क्षति, बालीनाली, घरसम्पत्ति तथा भौतिक संरचनाको विनास, पशु चौपायाको क्षति, विपद्बाट प्रभावित क्षेत्र तथा जनसंख्या, उपलब्ध स्रोतसाधन र क्षमताको विश्लेषण गर्ने उद्देश्यले जिल्लाका २ नपा र ७ वटा गाउँपालिकाको सहभागितामूलक संकटासन्नता क्षमता विश्लेषण सम्पन्न गरिएको थियो। यसबाट निम्नानुसारको परिस्थिति सृजना हुने अनुमान गरिएको छ।

- विपद्को समयमा सार्वजनिक पूर्वाधारहरूको क्षति हुनाले आवागमन अवरुद्ध हुन सक्ने,
- विपद् प्रभावित स्थानहरूमा सूचना प्रसारण प्रविधिहरू पनि अवरुद्ध हुने भएकोले प्रभावित घरधुरी तथा जनसंख्या लगायत तत्काल क्षतिको विवरण तथा सूचना संकलन कार्यमा कठिनाई हुनेछ जसले गर्दा प्रभावितहरूको प्रारम्भिक विवरण प्राप्त गर्न समेत अष्टचारो पर्ने,

- राहत उद्धार कार्यमा एकरूपता ल्याउन निकै समस्या हुनेछ । संरक्षण र संकटासन्न वर्गहरूको सेवा तथा स्रोतमाथि पहुँच नभएको अवस्था हुन सक्ने,
- स्वास्थ्यकर्मी र स्वयंसेवक परिचालन गर्न समस्या हुनेछ र स्थानीय स्तरमा औपधीहरूको पर्याप्त उपलब्धता नरहने अवस्था हुने,
- खानेपानीका मुहानहरू दुपित बन्ने वा श्रोतहरू भत्कने वा नस्ट हुन सक्ने,
- घरमा भण्डारण गरेको अन्न तथा खेतबारी अन्नबालीको विनासका कारण खाद्यान्नको अभाव रहने र संकट उत्पन्न हुने, अर्को बाली लगाउन वीउको पनि उपलब्धता नरहने परिस्थितिको सृजना हुने,
- स्थानीय सार्वजनिक भवनहरू तथा सेवा प्रदायक निकायहरू प्रभावित हुने र सो समयमा आपराधिक गतिविधिहरू बढ्न सक्ने,
- पूर्वसूचना प्रणालीमा आधुनिक सामग्रीको उपलब्धता नहुनाले समयमै पूर्वसूचना दिन नसकिने अवस्थाको सृजना हुने,
- आवश्यक मात्रामा खाद्य तथा गैर खाद्य सामग्रीहरूको भण्डारण नहुने हुँदा ती सामग्रीहरूको अभाव हुनसक्ने,
- खाद्य सामग्रीको अभाव हुने हुँदा कुपोषण हुने, विपद्बाट जनधनको क्षति सहन गर्न नसकि मानसिक समस्या देखिने, लैङ्गिक हिंसामा वृद्धि हुन सक्ने,
- सामना गर्ने संयन्त्रमा अवरोध, सबै समूह तथा वर्गको मानवीय प्रतिकार्यमा पहुँच नहुने वा पहुँच अपर्याप्त हुने ।
- विद्यालयहरू बन्द हुन सक्ने तथा बालबालिकाको शिक्षामा नकारात्मक प्रभाव पर्ने, विद्यालयमा खानेपानी तथा शौचालयको अपर्याप्तता हुने, विद्यालय आश्रयस्थलको रूपमा प्राय प्रयोग हुने हुँदा पठनपाठनमा बाधा हुने, डुवान वा बाढीका कारण विद्यालय बन्द गर्नु पर्ने अवस्था सृजना हुनसक्ने।

जिल्ला अधिकारी



नेपाल सरकार  
गृह मन्त्रालय  
जिल्ला प्रशासन

## ४. मनसुन पूर्वतयारी तथा प्रतिकार्ययोजना, २०८२

### १. खोज, उद्धार तथा समन्वय जिल्ला प्रशासन कार्यालय, प्रमुख जिल्ला अधिकारी

सि. नं.	क्रियाकलाप	जिम्मेवारी	सहयोगी निकाय	समय	कै.
१	बाढी, पहिरो तथा डुवानको जोखिममा रहेका बस्तीहरूको पहिचान गरी पूर्व सूचना दिने र समुदायमा रहेका संचार माध्यमबाट प्रचार प्रसार गर्ने	जिल्ला विपद् व्यवस्थापन समिति	<ul style="list-style-type: none"> <li>सुरक्षा निकायहरू</li> <li>जिल्ला आपकालिन कार्यसञ्चालन केन्द्र</li> <li>नेपाल रेडक्रस सोसाइटी</li> <li>स्थानीय आपतकालीन कार्यसञ्चालन केन्द्र</li> </ul>	मनसुन शुरु हुन पूर्व समय देखि निरन्तर	
२	भारी उपकरण सहित आवश्यक न्यूनतम उद्धार सामग्री सहित खोज तथा उद्धार योजना तयारी गर्ने ।	सडक डिभिजन कार्यालय, सुरक्षानिकायहरू खोज तथा उद्धारमा संलग्न निकायहरू	<ul style="list-style-type: none"> <li>सडक डिभिजन कार्यालय, जि.स.स., स्थानीय तह मार्फत भारी उपकरणहरू (डोजर, एक्सभेटर, टिपर, ट्रक)</li> <li>निर्माण व्यवसायी संघ, एम्बुलेन्स सञ्चालन निकाय</li> </ul>	जेष्ठ महिनाभित्र	
३	मनसुन पूर्वतयारी योजनातर्जुमा गरी वेबसाईटमा राखी NEOC पठाउने ।	जिल्ला विपद् व्यवस्थापन समिति, जिल्ला प्रशासन कार्यालय	<ul style="list-style-type: none"> <li>जिल्लास्थित सरकारी तथा गैरसरकारी संघसंस्था, नेपाल रेडक्रस सोसाइटी</li> </ul>	जेष्ठ महिनाभित्र	
४	जिल्ला आपतकालीन कार्यसंचालन केन्द्रलाई तयारी अवस्थामा राख्ने ।	जिल्ला आपतकालीन कार्यसंचालन केन्द्र, DDMC	<ul style="list-style-type: none"> <li>NEOC (राष्ट्रिय आपतकालीन कार्य सञ्चालन केन्द्र)</li> <li>नेपाल रेडक्रस सोसाइटी</li> </ul>	निरन्तर	
५	राहत सामग्रीहरूको उचित भण्डारण गर्ने तथा जिल्लामा भएको भण्डारणको अनुगमन गरी अध्यावधिक गर्ने ।	जिल्ला आपतकालीन कार्यसंचालन केन्द्र, स्थानीय तहहरू	<ul style="list-style-type: none"> <li>नेपाल रेडक्रस सोसाइटी</li> <li>नेपाल रेडक्रस सोसाइटी</li> <li>सामुदायिक विकास केन्द्र</li> <li>सामुदायिक विकास मञ्च लगायत</li> </ul>	जेष्ठ महिनाभित्र	
६	जिल्ला विपद् व्यवस्थापन राहत कोषमा न्यूनतम रकम राख्ने ।	जिल्ला विपद् व्यवस्थापन समिति	<ul style="list-style-type: none"> <li>गृह मन्त्रालय</li> </ul>	निरन्तर	
७	सुरक्षा निकायहरूलाई तैनाथी अवस्थामा राख्ने ।	नेपाली सेना, नेपाल प्रहरी, शसस्त्र प्रहरी बल	<ul style="list-style-type: none"> <li>गृह मन्त्रालय</li> </ul>	निरन्तर	
८	विपद्को समयमा सूचना व्यवस्थापनमा समन्वय	जिल्ला विपद् व्यवस्थापन समिति	<ul style="list-style-type: none"> <li>जिल्ला विपद् व्यवस्थापन समिति</li> <li>गृह मन्त्रालय</li> </ul>	मनसुनको	

समयमा	समयमा	समयमा	समयमा
गर्ने र एकद्वार प्रणाली अपनाउने ।	सुरक्षा निकायहरु ने.रे.सो. जिल्ला शाखा लगायत विपद् सम्बद्ध संस्थाहरु नेपाल पत्रकार महासंघ		
९ रेडियो सेट अपडेट गर्ने	नेपाली सेना, नेपाल प्रहरी, सशस्त्र प्रहरी बल DEOC (District Emergency Operation Center) जिल्ला आपतकालीन कार्य संचालन केन्द्र ने.रे.सो. जिल्ला शाखा	जिल्ला विपद् व्यवस्थापन समिति	निरन्तर
१० स्थानीय स्वयंसेवकको परिचालन गर्ने ।	ने.रे.सो. जिल्ला शाखा जिल्ला स्थित सरकारी तथा गैरसरकारी संघसंस्था	DDMC/DEOC, स्थानीय विपद् व्यवस्थापन समिति	निरन्तर
११ घटना लगत्तै र घटना पश्चात द्रुत सर्वेक्षण र सूचना संकलन गर्ने ।	नेपाली सेना, नेपाल प्रहरी, सशस्त्र प्रहरी बल DEOC (District Emergency Operation Center) जिल्ला आपतकालीन कार्य संचालन केन्द्र ने.रे.सो. जिल्ला शाखा	जिल्ला विपद् व्यवस्थापन समिति/DEOC, स्थानीय विपद् व्यवस्थापन समिति	
<b>२. राहत, पुनस्थापना, पुनर्लाभ: जिल्ला समन्वय समिति, स्थानीय तहहरु</b>			
१ मनसुन पूर्व तयारी प्रचार प्रसार अभियान संचालन गर्ने	स्थानीय विपद् व्यवस्थापन समिति, स्थानीय रेडक्रसका स्वयंसेवक तथा उपशाखाहरु, समुदाय स्तरका तालिम प्राप्त स्वयंसेवकहरु, जिल्ला स्थित सरकारी तथा गैरसरकारी संघसंस्था	जिल्ला विपद् व्यवस्थापन समिति/जि.स.स./न.पा./गा.पा.	जेष्ठ महिनादेखी निरन्तर
२ स्थानीयस्तरमा तालीम प्राप्त स्वयंसेवक पहिचान गरी तयारी तथा परिचालन गर्ने ।	स्थानीय विपद् व्यवस्थापन समिति, स्थानीय रेडक्रसका स्वयंसेवक तथा उपशाखाहरु, समुदाय स्तरका तालिम प्राप्त स्वयंसेवकहरु, जिल्ला स्थित सरकारी तथा गैरसरकारी संघसंस्था	जिल्ला विपद् व्यवस्थापन समिति/जि.स.स./न.पा./गा.पा./ने.रे.सो.	निरन्तर



**प्रमुख जिल्ला अधिकारी**

३	न्यूनतम बन्दोवस्तीका सामग्रीहरू व्यवस्थापन गर्ने ।	जिल्ला विपद् व्यवस्थापन समिति/जि.स.स./न.पा./गा.पा.	<ul style="list-style-type: none"> <li>स्थानीय विपद् व्यवस्थापन समिति, स्थानीय रेडक्रसका स्वयंसेवक तथा उपशाखाहरू, समुदाय स्तरका तालिम प्राप्त स्वयंसेवकहरू, जिल्ला स्थित सरकारी तथा गैरसरकारी संघसंस्था</li> </ul>	जेष्ठ महिनाभित्र
<b>३.अस्थायी आवास तथा गैह्रखाद्य सामग्री व्यवस्थापन: स्थानीय तह, सम्बद्ध सरकारी तथा गैरसरकारी निकायहरू</b>				
१	जिल्लामा विपद् जोखिम क्षेत्रको पहिचान गर्ने ।	जिल्ला विपद् व्यवस्थापन समिति/जि.स.स./स्थानीय विपद् व्यवस्थापन समिति	<ul style="list-style-type: none"> <li>सुरक्षा निकायहरू, स्थानीय निकायहरू, नेपाल रेडक्रससोसाइटी, जिल्लास्थित सरकारी तथा गैरसरकारी संघसंस्था</li> </ul>	जेष्ठ महिनाभित्र
२	अस्थायी आवास योजनाको लागि सुरक्षित स्थानको पहिचान तथा अद्यावधिक गर्ने ।	जिल्ला विपद् व्यवस्थापन समिति/जि.स.स./स्थानीय विपद् व्यवस्थापन समिति	<ul style="list-style-type: none"> <li>स्थानीय तह सबै,</li> <li>जिल्ला प्रशासन कार्यालय, सुरक्षा निकायहरू</li> <li>जिल्ला समन्वय समिति, नेपाल रेडक्रस सोसाइटी, जिल्लास्थित सरकारी तथा गैरसरकारी संघसंस्था</li> </ul>	जेष्ठ महिनाभित्र
३	आपतकालीन अवस्थामा अस्थायी आवास निर्माणका लागि प्राविधिक सहयोग गर्ने ।	जिल्ला विपद् व्यवस्थापन समिति/जि.स.स./स्थानीय विपद् व्यवस्थापन समिति	<ul style="list-style-type: none"> <li>शहरी विकास तथा भवन डिभिजन कार्यालय, दिपायल, डोटी</li> <li>नेपाल रेडक्रससोसाइटी लगायत सम्बद्ध गैरसरकारी</li> </ul>	निरन्तर
४	अस्पताल, विद्यालय, सुरक्षा निकाय तथा मानविय आवश्यकताका सामग्री भण्डारणका लागि क्याम्प व्यवस्था गर्ने ।	जिल्ला विपद् व्यवस्थापन समिति/जि.स.स./न.पा./गा.पा.	<ul style="list-style-type: none"> <li>सुरक्षा निकायहरू</li> <li>नेपाल रेडक्रस सोसाइटी लगायत सम्बद्ध गैरसरकारी</li> </ul>	आवश्यकता बमोजिम
५	तत्काल राहत वितरणका लागि गैह्रखाद्य सामग्री व्यवस्थापन गर्ने ।	जिल्ला विपद् व्यवस्थापन समिति/जि.स.स./न.पा./गा.पा.	<ul style="list-style-type: none"> <li>जिल्ला विपद् व्यवस्थापन, संघसंस्थाहरू, क्षेत्रगत सदस्यहरू</li> </ul>	जेष्ठ महिनाभित्र
६	अस्थायी आवास व्यवस्थापनका लागि सरोकारवाला निकायमा सहजीकरण, सहयोग गर्ने ।	जिल्ला विपद् व्यवस्थापन समिति/जि.स.स./न.पा./गा.पा.	<ul style="list-style-type: none"> <li>स्थानीय विपद् व्यवस्थापन समिति, वन डिभिजन कार्यालय, शहरी विकास तथा भवन डिभिजन कार्यालय, दिपायल, डोटी</li> <li>स्थानीय रेडक्रसका स्वयंसेवक तथा उपशाखाहरू स्थानीय विपद् व्यवस्थापन</li> </ul>	निरन्तर



**प्रमुख जिल्ला अधिकारी**



नेपाल सरकार  
प्रमुख जिल्ला अफिसर  
प्रशासनिक शाखा  
डोटी

			समिति, समुदायस्तरका तालिम प्राप्त स्वयंसेवकहरु, जिल्लास्थित सरकारी तथा नौरसरकारी संघसंस्था	
<b>४.स्वास्थ्य तथा पोषण: स्वास्थ्य कार्यालय, स्थानीय तहका स्वास्थ्य सेवाशाखा</b>				
१	Rapid Response Team	स्वास्थ्य कार्यालय, जिल्ला अस्पताल	डाक्टर: २, स्वास्थ्यकर्मी १, ल्याब १, नर्स १	निरन्तर
२	सरुवा रोग फैलन नदिन तयारी अवस्थामा रहने तथा सतर्कता अपनाउने ।	स्वास्थ्य कार्यालय, जिल्ला अस्पताल	स्थानीय स्वास्थ्य संस्था, महिला स्वास्थ्य संस्था	निरन्तर
३	अत्यावश्यक औषधी तथा औषधीजन्य सामग्री व्यवस्थापन (बफर स्टक राखिएको)	स्वास्थ्य कार्यालय, जिल्ला अस्पताल	स्थानीय स्वास्थ्य संस्था, स्थानीय तहहरु	जेष्ठ महिनाभित्र
४	एम्बुलेन्स व्यवस्थापन	जिल्ला अस्पताल, रेडक्रस सोसाइटी, स्थानीय तहहरु	एम्बुलेन्स सेवा अद्यावधिक र वैकल्पिक तयारी	निरन्तर
५	खाद्य सामग्रीको मौज्जात विवरण अद्यावधिक गर्ने र विपद्को समयका लागि स्टक राख्ने ।	जि.स.स./न.पा./गा.पा.	उ.बा. संघ, चेम्बर अफ कमर्स	जेष्ठ महिनाभित्र
<b>५.संरक्षण: महिला बालबालिका तथा सामाजिक विकासशाखा (स्थानीय तह)</b>				
१	मनसुनबाट हुनसक्ने महिलाबालबालिका, ज्येष्ठ नागरिक तथा अपंगता भएका व्यक्तिहरुको संरक्षणको लागि क्लष्टर बैठक बसी पूर्वतयारी योजना निर्माण गर्ने ।	स्थानीय तहका महिला बालबालिका तथा सामाजिक विकास शाखा	Cluster Member, जिल्लास्थित सरकारी तथा नौरसरकारी संघसंस्था	जेष्ठको पहिलो हप्ता भित्र
२	Dignity Kit, Children Kit तयारी अवस्थामा राख्ने र स्थानीय तहबाट वितरण गर्ने ।	स्थानीय तहका महिला बालबालिका तथा सामाजिक विकास शाखा	Cluster Member, जिल्लास्थित सरकारी तथा नौरसरकारी संघसंस्था	जेष्ठको पहिलो हप्ता भित्र
३	परिवारबाट विद्योडिएका, अभिभावक गुमाउन सक्ने बालबालिकाका लागि तत्काल राहत तथा बन्दोबस्ती उपलब्ध गराउन सक्ने गरी रकमको व्यवस्था गर्ने ।	स्थानीय तहका महिला बालबालिका तथा सामाजिक विकास शाखा	Cluster Member, जिल्लास्थित सरकारी तथा नौरसरकारी संघसंस्था	जेष्ठको पहिलो हप्ता भित्र
<b>६.खानेपानी, स्वच्छता तथा सरसफाई: खानेपानी तथा सरसफाई डिभिजन कार्यालय र खानेपानी उपभोक्ता संघ/संस्थाहरु</b>				



नेपाल सरकार  
प्रमुख जिल्ला अधिकारी  
जिल्ला प्रशासन  
डोटी

१	विपदको समयमा सुरक्षित आवश्यक व्यवस्थापन गर्ने ।	खानेपानी तथा सरसफाई डिभिजन कार्यालय, खानेपानी उपभोक्ता समितिहरू	• स्थानीय तहहरू, गैससहरू	नियमित
२	आपतकालीन अवस्थामा अस्थायी शौचालय निर्माणका लागि प्राविधिक सहयोग गर्ने ।	खानेपानी तथा सरसफाई डिभिजन कार्यालय, शा.वि. तथा भवन डि.का.	• स्थानीय तहहरू, गैससहरू	विपद पश्चात
३	वैकल्पिक खानेपानी श्रोतको पहिचान गर्ने	खानेपानी तथा सरसफाई डिभिजन कार्यालय	• जि.स.स., स्थानीय तहहरू	जेष्ठ महिनाभित्र
४	अस्पताल, विद्यालय, सुरक्षा निकाय तथा मानविय आवास क्षेत्रमा WASH KIT व्यवस्था गर्ने ।	खानेपानी तथा सरसफाई डिभिजन कार्यालय	• Cluster Member, जिल्लास्थित सरकारी तथा गैरसरकारी संघसंस्था	जेष्ठ महिनाभित्र
<b>७.विद्युत तथा सञ्चार : डोटी वितरण केन्द्र दिपायल, डोटी/नेपाल टेलीकम सिलगढी, डोटी र नेपाल टेलीकम राजपुर दिपायल, डोटी</b>				
१	विद्युत अवरुद्ध भएमा तुरुन्त आवश्यक व्यवस्था गर्ने	डोटी वितरण केन्द्र दिपायल, डोटी	• डोटी वितरण केन्द्र दिपायल, डोटी	निरन्तर
२	विपदको समयमा सञ्चार अवरुद्ध भएमा तुरुन्त व्यवस्थापन गर्ने ।	नेपाल टेलीकम राजपुर दिपायल, डोटी नेपाल टेलीकम सिलगढी डोटी	• डोटी वितरण केन्द्र सिलगढी, डोटी • नेपाल टेलीकम राजपुर दिपायल, डोटी । • नेपाल टेलीकम सिलगढी, डोटी ।	निरन्तर

*(Signature)*

**प्रमुख जिल्ला अधिकारी**

सन्दर्भ सामग्रीहरू

१. विपद् पूर्वतयारी तथा प्रतिकार्य योजना मार्गदर्शन, २०६७ (पहिलो संशोधन २०७६)
२. जिल्ला विपद् पूर्वचयारी तथा प्रतिकार्य योजना, २०८१
३. राष्ट्रिय विपद् जोखिम न्यूनीकरण तथा व्यवस्थापन ऐन, २०७४
४. राष्ट्रिय जनगणना, २०७८
५. स्थानीय तहहरूबाट प्राप्त विवरण

  
प्रमुख जिल्ला अधिकारी



अनुसूचीहरू

अनुसूची १

नेपाल सरकार  
गृह मन्त्रालय  
जिल्ला प्रशासन  
डाटा

स्थानीय तह तथा विपद् सम्बद्ध निकायहरूसँग मौज्जात खोज, उद्धार तथा राहत सामग्री, आपतकालीन कोष र जनशक्तिको विवरण

क्र.सं.	नगरपालिका र गाउँपालिकाको नाम	गौर खाद्य राहत सामग्री	विपद् पूर्वतयारी संशाधन			उद्धारमा प्रयोग हुने साधन
			उद्धारमा खटिने सक्ने जनशक्ति	विपद् कोषमा मौज्जात रकम	उद्धारमा खटिने जनशक्ति	
१	दिपायल सिलगढी नगरपालिका	त्रिपाल ४५, कम्बल ९०, टेन्ट १ थान, स्टेचर, आसी १५/१५ वटा, बाल्टिन, हेल्मेट, हेडलाईट ३०/३० वटा, गैठी ३० वटा, बेल्ट, हाते आरी, घन, प्राथमिक उपचार किट, लाईव ज्योकेट, बन्चरो २०/२० वटा,	६०	१९,९३,०००।००	११/१ वटा, ट्रयाक्टर २ वटा, बस ३ वटा	
२	शिखर नगरपालिका	लाइफ ज्योकेट १२, बाल्टिन १६ वटा, लाईव ज्योकेट/हेल्मेट १२/१२ वटा, ग्लोभ्स, ग्याम्बुट, सिष्ठी १०/१०	१४४	११,४६,४४३।००	एम्बुलेन्स, जेसिभि, ट्रिपर १/१ वटा, वटा, आगो निभाउने यन्त्र १४ वटा	
३	के. आई. सिंह गाउँपालिका	त्रिपाल ३०, स्लिपिड ब्याग ५ थान, गैठी/फरवा, सावेल १०/१० थान, पन्जा ७ जोर, गम्बुट, रेनकोट ५/५ जोर	२	२२,००,०००।००	एम्बुलेन्स, जेसिभि, ट्रिपर, ट्रयाक्टर १/१ वटा, रुख कटर १ थान, आगो निभाउने यन्त्र ६ थान,	
४	बोगटान फुडिसल गाउँपालिका	टेन्ट १२, स्लिपिड ब्याग २२ थान	४०	३७,००,०००।००	एम्बुलेन्स २, जेसिभि १ वटा, रुख कटर १ थान, सावेल १० वटा, हेल्मेट २५ वटा, मास्क १२ वटा, ग्लोभ्स	
५	बडीकेदार गाउँपालिका	त्रिपाल १० वटा, बेल्ट २५ वटा, गैठी २५	१२	१५,००,०००।००	एम्बुलेन्स, जेसिभि, ट्रयाक्टर १/१ वटा	

१७

  
प्रमुख जिल्ला अधिकारी

जिल्ला मन्सुन पूर्वतयारी तथा प्रतिकार्य कार्ययोजना, २०८२



नेपाल सरकार  
शह मन्त्रालय  
जिल्ला प्रशासन कार्यालय, फाउण्डो २५ वटा

६	आदर्श गाउँपालिका	बेल्चा ५ थान, गैटी ५ थान, त्रिपाल ५० थान, बाल्टिन ५ पिस ५ पिस, बुट ५ जोर	१००	३०,१७,०००।००	एम्बुलेन्स, जेसिबि, ट्रिपर, ट्रयाक्टर १/१ वटा
७	पूर्वीचौकी गाउँपालिका	स्टेचर २५ वटा, प्राथमिक उपचार किट ५ वटा, बुट ५ वटा	२	२१,००,०००।००	एम्बुलेन्स, एक्सामेटर १/१ वटा, आगो निभाउने यन्त्र ४ वटा,
८	सायल गाउँपालिका	त्रिपाल ७५, न्यानो कम्बल ७५ आगो निभाउने यन्त्र २० वटा, बाल्टी २० वटा	६०	९,००,०००।००	एम्बुलेन्स, जेसिबि १/१ वटा
९	जोरायल गाउँपालिका	त्रिपाल ४६, कम्बल ४७ थान, स्टेचर ११ वटा, सावेल ५ वटा, बेल्चा ८ वटा, हेल्मेट ४६ वटा गैटी ८ वटा, आगो निभाउने यन्त्र ४ वटा लाईव ज्यकेट ३१ वटा	६	१९,००,०००।००	एम्बुलेन्स २ वटा
१०	DDMC र सुरक्षा निकाय	५० थान त्रिपाल।	३५० जना	३५,८०५१५।००	जेसिबि, एक्सामेटर, ट्रिपर/बुडर, भतकाँडा, कुलपाते
११	रेडक्रस	५० सेट	१०० जना		उद्धारका विभिन्न सामग्री

प्रमुख जिल्ला अधिकारी

अनुसूची २

स्थानीय तह तथा विपद् सम्बद्ध निकायहरूका विपद् सम्पर्क व्यक्तिहरूको सम्पर्क नम्बर  
डोटी जिल्लाका स्थानीय तहका प्रमुख तथा उपप्रमुखहरूको सम्पर्क नं.

क्र.नं.	स्थानीय निकाय	पदाधिकारीको नामथर	पद	सम्पर्क नं.
१	जिल्ला समन्वय समिति	लक्ष्मण बहादुर सिंह	प्रमुख	९८४८४२७९३३
		स्मृति चुनारा	उप-प्रमुख	९८६९९१४६७२
२	दिपायल सिलगढी न.पा	बाजी सिंह खड्का	मेयर	९८४८४३७४२१
		कलावती महर साउद	उप-मेयर	९८६९४४३०३६
३	शिखर न.पा.	दिर्घ बहादुर बलायर	मेयर	९८५८४२००२१
		सुनिता रावल जोरा	उप-मेयर	९८५८४२००७२
४	के.आई.सिंह गा.पा	लोकन्द्र बहादुर शाही	अध्यक्ष	९८४८४३४०४५
		मिना विष्ट	उपाध्यक्ष	९७४९०२२०२४
५	बोगटान फुडिसल गा.पा.	कमल बहादुर गडसिला	अध्यक्ष	९८६८५६९६९७
		विष्णा देवी बम	उपाध्यक्ष	९८४८४०८४७०
६	बडिकेदार गा.पा.	भैरव बहादुर साउँद	अध्यक्ष	९८६८७६८८३१
		डम्मरी कुमारी विष्ट	उपाध्यक्ष	९८६६६४४६३७
७	सायल गा.पा.	धर्मराज जोशी	अध्यक्ष	९८४८४६२२४२
		निर्मला बोहरा वली	उपाध्यक्ष	९८६८७६४८९८
८	जोरायल गापा.	दुर्गा दत्त ओझा	अध्यक्ष	९८४८४७८९८८
		जमुना बोहरा	उपाध्यक्ष	९८४८४९८४७९
९	आदर्श गा.पा	गणेश बहादुर खड्का	अध्यक्ष	९८४८४७८७५०
		लक्ष्मी धामी रोकाया	उपाध्यक्ष	९८४८७८६०५३
१०	पूर्वीचौकी गा.पा.	रामप्रसाद उपाध्याय	अध्यक्ष	९८५८४४०२२२
		पशुपति खड्का	उपाध्यक्ष	९८४८४०६९३२

जिल्ला स्थित नगरपालिका र गाउँपालिकाहरूको विपद् सम्पर्क व्यक्तिहरूको विवरण ।

क्र.सं.	स्थानीयतहको नाम	विपद् Focal person को नाम	सम्पर्कनं.
१	दिपायल सिलगढी नगरपालिका	रमेश चन्द्र जोशी	९८४८६०९१४
२	शिखर नगरपालिका	कृष्ण बहादुर कठायत	९८६५६२६७००
३	पूर्वीचौकीगाउँपालिका	लक्ष्मण बहादुर खड्का	९८४३७४०४१४
४	आदर्शगाउँपालिका	गणेशराज ओझा	९८४८४७९१६०
५	के.आई सिंहगा.पा	कमल बहादुर हमाल	९८४८४५९४५०
६	सायलगा.पा.	मदन बहादुर खड्का	९८४८५४९०४६
७	जोरायल गा.पा.	सुरेश बहादुर चन्द	९८४८८४३५८२
८	बोगटान फूडिसल गा.पा.	नवराज जोशी	९८५८४९१६२५
९	बडिकेदार गा.पा.	चक्र बहादुर कलेल	९८४८६२७९५४

सि.नं.	कार्यालयकोनाम	का.प्र.को नाम	पद	जि.न्या.	कार्यालयको टेलिफोन नं.	मोबाईल नं.	कार्यालयको E-Mail	कार्यालयको प्याक्स नं.	कार्यालय रहेको स्थान
संघ अन्तरगतका कार्यालयहरू:									
१	जिल्लाअदालत, डोटी	रुद्रमणि गिरी		जि.न्या.	४२०१३०		infodcdoti@dcourt.gov.np info.dcdoti@supremecourt.gov.np		सिलगढी
२	जिल्लाप्रशासन कार्यालय	मोहनराज जोशी		प्र.जि.अ.	४२०१३३	९८५८३७७७७	dao.doti68@gmail.com	४११२११	"
३	भैरवप्रसाद गण	परिक्षित देउजा		प्र.से	४१११००	९८४१२९९६७०	bn- bhairavprasad@nepalarmy.mil.np bhairabprasad1937@gmail.com		"
४	जिल्लाप्रहरी कार्यालय	विनोद शर्मा		प्र.उ.	४२००९९	९८५८३५५५५	dpodoti@gmail.com		"
५	शसस्त्रप्रहरी बल, नेपाल नं. ३६ गण हेववा डोटी	सुधिर सुवेदी		सशस्त्रप्र.उ.	४१२२५४	९८५१२७२०५४	dpodoti_opr@nepalpolice.gov.np brhqdotin36@gmail.com		जोगीडात्रे दिपायल
६	राष्ट्रियअनुसन्धान जिल्ला कार्यालय	महेशप्रसाद अबस्थी		प्र.अ.अ.	४२००१८	९८५८४८४९९९	doti_n36btm@apf.gov.np middoti420018@gmail.com	४२००१८	सिलगढी
७	नेपालीसेना श्री नं. ५ बाहिनी अड्डा राजपुर	पुरन घले		बाहिनीपति			bde05@nepalarmy.mil.np		
८	ट्राफिककार्यालय डोटी	सुरज बहादुर खड्का		स.ई.		९८६५७१९०४५	traffidipayal407@gmail.com		
९	जिल्ला सरकारी वकिल कार्यालय	ईश्वर दत्त जोशी		जि.न्या.	४२००७०	९८५८४४२२२०	dotiattorney@gmail.com		
१०	को.ले.नि.कार्यालय	शेर बहादुर विष्ट		प्र.को.नि.	४११०७७	९८५८४९०३९०	kolenikadoti@gmail.com	४११०७७	"
११	निर्वाचनकार्यालय	लक्ष्मीराज उपाध्याय		का.प्र.	४११०४३	९८४३७५६६५३ ९८५८४२००८३	ec.deo.doti@gmail.com deo.doti@gmail.com		

*(Signature)*

प्रमुख जिल्ला अधिकारी

सि.नं.	कार्यालयकोनाम	का.प्र.को नाम	पद	कार्यालयको टेलिफोन नं.	मोबाईल नं.	कार्यालयको E-Mail	कार्यालयको फ्याक्स नं.	कार्यालय रहेको स्थान
१२	कारागारकार्यालय	लाल बहादुर बोगटी	जेलर	४१११८२	९८५८४३२७७७	karagar.doti@gmail.com		"
१३	हुलाक निर्देशनालय, दिपायल	राम बहादुर साउद	शा.अ./नि.नि.	४४०१४९	९८४८४७९७६३	fwrpddipayalpost@gmail.com		राजपुर
१५	मालपोतकार्यालय	प्रेम बहादुर माझी	मा.अ.	४२०१०१	९८५८४०६६६	doti@dolma.gov.np	४२०१०१	सिलगढी
१६	खाद्यप्रविधि तथा गुण नियन्त्रण डिभिजन कार्यालय	सागर सापकोटा	का.प्र.	४२०३२४	९८४६०७१७३२	ftqcdiv.doti@gmail.com	४२०३२४	"
१७	नापीकार्यालय	ई. केशव चौलागाई	का.प्र.	४२०२९४	९८५८४०२९५	doti@dos.gov.np		"
१८	लोक सेवा आयोग दिपायल कार्यालय	शिव प्रसाद चौधरी	निर्देशक	४४०१४७	९८५८४८११११	dipayal@psc.gov.np	४२०२९४	राजपुर
१९	गुणस्तर तथा नापतौल कार्यालय	टेकबहादुर थापा	स.नि./नि.का. प्र.	४१११८७	९८६७२३१८८९	metrologytilgadhi@gmail.com		सिलगढी
२०	शिक्षा विकास तथा समन्वय ईकाइ	भिमप्रसाद पनेरु	का.प्र.	४२०१३५	९८५८४३३३८९	deodoti70@gmail.com	४२०२९४	सिलगढी
२१	बाल सुधार गृह	सानुमाया लिम्बु	नि.का.प्र.	४२००७८	९८४८६२८५४१	balsudhargriha05@gmail.com sanumayalimbugurung@gmail.com	४२००७८	"
२२	सडक डिभिजन कार्यालय	रमेश भट्टराई	का.मु.डि.प्र.	४४०२७८	९८५८४८०२३२	drototi2016@gmail.com	४४०१५३	कुलपाते
२३	यान्त्रिक कार्यालय	ईश्वर जोशी	का.प्र.		९८४१५१४१२१	mo_budiar@dor.gov.np		बुडर
२४	तथ्याङ्क कार्यालय	खेमराज भट्ट	नि.त. अ.	४४०१५३	९८५८४२०१५१	sodoti440153@gmail.com		राजपुर
२५	शहरी विकास तथा भवन निर्माण विभाग, सघन शहरी तथा भवन निर्माण आयोजना	राम अशिस दास	का.मु.अयोज ना प्रमुख	४४०११८	९८५८४०११६	pubbc.doti@gmail.com		राजपुर
२६	पर्वतीय जलाधार परियोजना	रामकृष्ण राजथला	का.प्र.		९८५८४८५५६१			अछाम, सफि
२७	क्षेत्रीय कृषि अनुसन्धान केन्द्र	दिपक पाण्डे	सो.नि.	४४०५२२	९८५८४०१६७	arsdoti@gmail.com	०९४-४१२१६२	भोगताडा
२८	करदातासेवा कार्यालय	चादनी थापा	का.प्र.		९८५८४९११३०	tso-dipayal@ird.gov.np		सिलगढी

सि.नं.	कार्यालयकोनाम	का.प्र.को नाम	पद	कार्यालयको टेलिफोन नं.	मोबाईल नं.	कार्यालयको E-Mail	कार्यालयको फ्याक्स नं.	कार्यालय रहेको स्थान
					9858442221,			
२९	खसडराष्ट्रिय निकुञ्ज कार्यालय	रमेश कुमार यादव	नि.ब.व.सं.अ.		9858455566,			
३०	सेतीप्राविधिक शिक्षालय	सुशिला शर्मा	शिक्षालयप्र.	४१२१७६	9848422546,	stdipayal@gmail.com	412103	जोगीडाब्रे
प्रदेश अन्तरगतका कार्यालयहरू								
35	सुदूरपश्चिम प्रदेश प्रहरी कार्यालय	उत्तमसुवेदी	प्र.प्र.	412203	9858484444,	fwrp.lekha@gmail.com	412199	दिपायल
36	सुदूरपश्चिमप्रदेश प्रहरी तालिम केन्द्र	कृष्ण बहादुर पल्ली मगर	ब.प्र.उ.	412173	9858475555,	supastatepolice-prabandha@gmail.com ptcdipayaltrng@gmail.com hrseceptdipayal@gmail.com		दिपायल
37	सुदूरपश्चिम क्षेत्रीय प्रहरी अस्पताल	बविता राजमेर अधिकारी	का.प्र.		9851021707,	fwrp.hospital@gmail.com		दिपायल
38	सुदूरपश्चिमसशस्त्र प्रहरी गुल्म नं. १ दिपायल	उमाकान्त जोशी	का.प्र.		9851281629,			दिपायल
39	कृषि विकास निर्देशनालय	खगेन्द्रप्रसाद शर्मा	निर्देशक	440010	9868864862			राजपुर
40	यातायात पूर्वाधार निर्देशनालय	जगतप्रसाद जोशी	निर्देशक		9858486540,	tidsudurpashchim@gmail.com		राजपुर
41	पशुपंक्षी तथा मत्स्य विकास निर्देशनालय	पानसिंह ठगुला	निर्देशक	440146		rdlsdipayaldoti@yahoo.com		राजपुर
42	स्वास्थ्यनिर्देशनालय	खगेन्द्र बहादुर बम	निर्देशक	440120	9841943586,	phdnseven@gmail.com		राजपुर
43	शिक्षा विकास निर्देशनालय	दुर्गा दत्त विष्ट	निर्देशक	440135, 309	9858480770,	rdfwred@gmail.com		राजपुर
44	घरेलु तथा साना उद्योग कार्यालय	मोहन सिं कठायत	का.प्र.	440114	9858440365,	csidbdotirajpur@gmail.com	440114	राजपुर
45	जलश्रोत तथा सिंचाई विकास डिभिजन	सुविक श्रेष्ठ	डि.प्र.	440168	9858448585,	iddoti@gmail.com		राजपुर

सि.नं.	कार्यालयकोनाम	का.प्र.को नाम	पद	कार्यालयको टेलिफोन नं.	मोबाईल नं.	कार्यालयको E-Mail	कार्यालयको प्याक्स नं.	कार्यालय रहेको स्थान
	कार्यालय							
46	जिल्ला अस्पताल	डा. सुजित मण्डल	मे.सु.	420267	9858459999	dhdoti.hospital01@gmail.com		सिलगढी
47	स्वास्थ्य कार्यालय	रमेश मलासी	ज.स्वा.नि.	420,043,119	9848694537	dhodoti@gmail.com	420043	"
48	भू-तथा जलाधार व्यवस्थापन कार्यालय	घन्सेर बहादुर थापा	ब.ज.व्य.अ.	420258	9849031250	swmodoti@gmail.com	420258	"
49	डिभिजन वन कार्यालय	गोकुल रिजाल	डि.ब.अ.	420162	9858440145	dfodoti@gmail.com	420106	"
50	भेटेनरी अस्पताल तथा पशु सेवा विज्ञ केन्द्र,	चन्द्रकान्त पन्त	का.प्र.	420114	9868711257,	vethospitaldoti@gmail.com		"
51	शहरी विकास तथा भवन कार्यालय	सुविक श्रेष्ठ	सि.डि.ई.	440118	9861158039	uodbodoti@gmail.com	440116	"
52	यातायात व्यवस्थाकार्यालय	पूर्ण बहादुर शाह	का.प्र.	440522	9858440106	yatayatoffice@gmail.com		"
53	जिल्ला आयुर्वेद स्वास्थ्य केन्द्र	विद्या घिमिरे (देउवा)	नि.का.प्र.	412198	9848600178	bidhyaghimere6@gmail.com	412189	दिपायल
54	खानेपानी तथा सरसफाई डिभिजन कार्यालय	कृष्ण बहादुर बोगटी	डि.प्र.	440119	9858489222,	wss.doti@gmail.com	४४०३१२	राजपुर
55	शिक्षा तालिम केन्द्र दिपायल	गोविन्द्र प्रसादपोखरेल	का.प्र.	412035	9858480770,	etcsupa@gmail.com		जोगीडाब्रे
56	पूर्वाधार विकास कार्यालय, डडेल्धुरा	नवराज रावल	का.प्र.	096-410061	9858784678,	p7ido.dadeldhura@gmail.com		सिलगढी (जि.स.स.)
57	कृषिज्ञान केन्द्र	गंगादत्त अवस्थी	नि.प्र.	411126	9858484126,	dotiakc@gmail.com		सिलगढी
58	सामाजिक विकास कार्यालय	जयदेव महारा	का.प्र.		9858488499,			
59	प्रादेशिक सुशासन	गेहेन्द्रबम	का.प्र.	094-590039	9858433375,	pcggdoti@gmail.com		पुना, सिलगढी

सि.नं.	कार्यालयको नाम	का.प्र.को नाम	पद	कार्यालयको टेलिफोन नं.	मोबाईल नं.	कार्यालयको E-Mail	कार्यालयको प्याक्स नं.	कार्यालय रहेको स्थान
60	केन्द्र प्रदेश लेखा इकाई कार्यालय	पूर्ण बहादुर खडका	का.प्र.		9848788184,	pauodoti@gmail.com		राजपुर
स्थानीय तहका कार्यालयहरू:								
1	जिल्लासमन्वय समितिको कार्यालय	खेमराज गुरुङ	नि.जि.स.अ.	420२४२, १५६	9868522176,	ddcdoti094@gmail.com	420033	सिलगढी,डोटी
2	दिपायल सिलगढी नगरपालिका, नगर कार्यपालिकाको कार्यालय	शंकरसुचिकार	नि.प्र.प्र.अ.	420297	9848475592,	prakash321joshi@gmail.com		सिलगढी,डोटी
3	शिखर नगरपालिका, नगरकार्यपालिकाको कार्यालय	हरेन्द्र कुमार श्रेष्ठ	नि.प्र.प्र.अ.		9858432111,	info@dipayalsilgadhimun.gov.np		
4	सायलगाउँपालिका, गाउँ कार्यपालिकाको कार्यालय	बन्नीनाथ पोखरेल	प्र.प्र.अ.		985844333,	dsmphealthunite1@gmail.com		पचनाली,डोटी
5	जोरायलगाउँपालिका, गाउँ कार्यपालिकाको कार्यालय	गणेशदत्त भट्ट	प्र.प्र.अ.		9749962412	ito.shikharjun@gmail.com		दुदुलेगाडा,डोटी
6	के.आई.सिंहगाउँपालिका, गाउँ कार्यपालिकाको कार्यालय	हिमाल डंगौरा	प्र.प्र.अ.		9858484717	shikhar municipality@gmail.com		राउतकटे,डोटी
7	बडीकेदारगाउँपालिका, गाउँ कार्यपालिकाको कार्यालय		प्रमुख प्र.अ.		9858428000	sayal.doti@gmail.com		बायल,डोटी
						jorayalrmp@gmail.com		खडकैली,डोटी
						kisingh.rm@gmail.com		
						ito@badikedarmun.gov.np		
						suchana.adhikari@badikedarmun.gov.np		

सि.नं.	कार्यालयको नाम	का.प्र.को नाम	पद	कार्यालयको टेलिफोन नं.	मोबाईल नं.	कार्यालयको E-Mail	कार्यालयको प्याक्स नं.	कार्यालय रहेको स्थान
8	पुर्वीचौकीगाउँपालिका, गाउँ कार्यपालिकाको कार्यालय		प्र.प्र.अ.		9851338111	ito.purbichaukimun@gmail.com		सानागाँउ,डोटी
9	आदर्शगाउँपालिका, गाउँ कार्यपालिकाको कार्यालय	पदमराज अवस्थी	प्रमुख प्र.अ.		9858489993	aadarshmun@gmail.com		मौवानगरदह, डोटी
10	बोगटानफुडिसल गाउँपालिका, गाउँ कार्यपालिकाको कार्यालय	हेम बोगटी	प्रमुख प्र.अ.		9858477076 9865746187	icto.bogatanmun@gmail.com		चवराचौतारा, डोटी
<b>संस्थानका कार्यालयहरू:</b>								
1	नेपाल टेलिकम दिपायल	ललित चन्द	सहायक	440198	9857021144,	ppsdoti@ntc.net.np	440277	राजपुर
2	नेपाल टेलिकम, सिलगढी	अनिल बुमार चोहान	प्रमुख	420222	9851347840,	gagan.thakuri@ntc.net.np	420322	सिलगढी
3	नेपाल विद्युत प्राधिकरण डोटी वितरण केन्द्र, दिपायल	शिवशंकर सोनी	वि.के.प्रमुख	412222	9858440184,	nea.doti2013@gmail.com	412183	दिपायल
4	नेपाल विद्युत प्राधिकरण सिलगढी युनिट कार्यालय	दिपु श्रेष्ठ	सुपरभाइजर	411075	9865651641,			सिलगढी
5								
6	कृषि विकास बैंक	हरि प्रसाद जैशी	प्रबन्धक	420041	9848724043,	silgadhi.branch@adbl.gov.np	411180	"
7	राष्ट्रिय वाणिज्य बैंक	पूर्ण सिँ कुँवर	प्रबन्धक	412249	9848840452, 9858448888,	doti@rbb.com.np	420055	"
8	राष्ट्रिय वाणिज्य बैंक दिपायल	धन बहादुर रावल	प्रबन्धक	412249	9848617138,	dipayal@rbb.com.np		

सि.नं.	कार्यालयको नाम	का.प्र.को नाम	पद	कार्यालयको टेलिफोन नं.	मोबाईल नं.	कार्यालयको E-Mail	कार्यालयको प्याक्स नं.	कार्यालय रहेको स्थान
9	नेपाल राष्ट्र बैंक धनगढी			091- 527701		nrbdhn@nrb.org.np		
10	सिलगढी खानेपानी तथा सरसफाई उपभोक्ता समिति	जगतबहादुर खड्का	अध्यक्ष	420607	9848597309,			"
12	खसड पर्यटन विकास समिति	प्रेम कुँवर	प्रमुख	420104	9868529096,			"
13	डोटी उद्योग वाणिज्य संघ	विक्रम बहादुर साउद	प्रमुख	412108	9848431246	ccidoti@gmail.com		दिपायल
14	जिल्ला खेलकुद विकास समिति	हर्क बहादुर बोगटी	का.प्र.	420010	9868893464,			सिलगढी
15	नेपाल परिवार नियोजन शाखा कार्यालय	हरिओम श्रेष्ठ	व.शा.प्र.	420042		fpandoti@fpan.org.np		"
16	डोटी चेम्बर अफ कमर्श	खगेन्द्र बहादुर साउद	अध्यक्ष	412157	9858440161,	dotichamber@gmail.com		दिपायल
17	नेपाल नेत्र ज्योती संघ	गोविन्दराज जोशी	समापती		9848434888,			सिलगढी
18	नेपाल नागरिक उड्डयन कार्यालय विमानस्थल	योगेन्द्र प्र. शर्मा	ई.	412193	9841416522,			दिपायल
19	होटल व्यवसायी संघ	लोक बहादुर खड्का	अध्यक्ष		9848550198,			दिपायल
20	नेपाल निर्माण व्यवसायी संघ	घनश्याम पाठक	अध्यक्ष		9858440188,			सिलगढी
21	शैलेन्द्री यातायात व्यवसायी संघ	रणेश मलासी	अध्यक्ष		9851101767,	saileshworiyatayat@gmail.com		"
22					9858440319,			
23	जिल्ला यूवा	वम बहादुर वम	अध्यक्ष		9848463323,			सिलगढी

सि.नं.	कार्यालयको नाम	का.प्र.को नाम	पद	कार्यालयको टेलिफोन नं.	मोबाईल नं.	कार्यालयको E-Mail	कार्यालयको फ्याक्स नं.	कार्यालय रहेको स्थान
	परिषद/समिति							
24	नेपाल रेडक्रस सोसाइटी	खडक खडका	अध्यक्ष	४२०२२८	9848434672,	dotinrcs@gmail.com	094-420228	सिलगढी
25	जिल्ला डोटी शाखा ।	इधरी वड	मन्त्री					
26	शैलेधरी मन्दिर विकास समिति	प्रेम शंकर भट्ट	अध्यक्ष		9841273371,			सिलगढी
27	नगर विकास समिति		स.स.	४४०११६				राजपुर
28	जिल्ला बाल संगठन	महेन्द्र श्रेष्ठ	अध्यक्ष		9848605100,			सिलगढी
29	नेपाल आयल निगम लि. शाखा कार्यालय, दिपायल	गेहेन्द्र बहादुर शाही				bo.dipayal@noc.org.np		
30	नेपाल आयल निगम	सिव खनाल	का.प्र.		9851043866,	shivakhanal486@gmail.com		
अन्य समितिहरू:								
1	गैर सरकारी संस्था महासंघ	लाल बहादुर वि.क.	अध्यक्ष		9848628447,	bktal2044@gmail.com		सिलगढी
2	सामुदायिक विकास केन्द्र	हेम राज जोशी	अध्यक्ष	४२०३८१	9848767391,	hemcdedoti@gmail.com, cdedoti@gmail.com		"
3	सामुदायिक विकास मञ्च	खडक राज शर्मा	अध्यक्ष		9848554839,			"
4	समाज सेवा डोटी	नविन श्रेष्ठ	अध्यक्ष	४२०१२६	9848431687,			"
5	सम विकास केन्द्र	केशव परियार	अध्यक्ष		98484312430,			"
6	सगरमाथा स्वास्थ्य प्रतिष्ठान	प्रेम शंकर भट्ट	अध्यक्ष	४२००५२	9841273371,			"
7	कृष्ण प्र. भट्टराइ स्मृति प्रतिष्ठान	सिद्ध व. विष्ट	अध्यक्ष		9848939696,			"
8	शैलेधरी सामुदायिक	रोशन कठायत	अध्यक्ष		9849662777,			"

  
 \_\_\_\_\_

सि.नं.	कार्यालयकोनाम	का.प्र.को नाम	पद	कार्यालयको टेलिफोन नं.	मोबाईल नं.	कार्यालयको E-Mail	कार्यालयको पत्राक्ष नं.	कार्यालय रहेको स्थान
	समूह							
9	सुदूरपश्चिम सांस्कृतिक समाज	झलक पाली	अध्यक्ष		9868534000,			"
10	सामुदायिक वन उपभोक्ता महासंघ	कृष्ण मलासी	अध्यक्ष					
एफ.एम./क्रियाशिल पत्रकारः								
1	रेडियो नेपाल प्रादेशिक प्रसारण केन्द्र	दान सिं ऐर	का.प्र.	४४००१८		radiodipayal@gmail.com		समुहगाड
2	नेपाल पत्रकार महासंघ	प्रकाश बम	अध्यक्ष	४२०१४८	9848464468,	samrat.milan@gmail.com		सिलगढी
3	आम सञ्चार नेपाल	अरुण बम	अध्यक्ष		9848566595,			
4	रेडियो शैलेखरी	विक्रम खडका	स्टे.म्या.	४२०२७१	9865643355,	sfindoti@gmail.com		"
5	रेडियो डोटी	रेशमी कुँवर	स्टे.म्या.		9848617850,	radiodoti98.5@gmail.com		"
6	रेडियो त्रिवेणी	कर्ण चन्द	स्टे.म्या.		9848473593,	tribenifm94@gmail.com		"
7	बिम्ब साप्ताहिक	रामहरी ओझा	सम्पादक		9848600380,			"
8	वेस्ट न्यूज साप्ताहिक	खगेन्द्र सिंह	सम्पादक		9849621573,			"
9	नेपाल पथ दैनिक	मोहन शाही	सम्पादक		9841787726,			दिपायल
10	प्रेश संगठन	कर्ण चन्द	अध्यक्ष		9858466666,			सिलगढी
11	नजर साप्ताहिक	झलक पाली	सम्पादक		9868553400,			सिलगढी
12	घण्टेघर Online	शंकरथापा	सम्पादक	४२०२७१	9848651888,	virikuti@gmail.com		सिलगढी
13	नेपाल प्रेश युनियन	प्रकाश बम	अध्यक्ष		9848464468,	www.ghameshwor.com		
14	सामुदायिक रेडियो बडीकेदार	गणेश मौनी			9858434444,			

  
 (Signature of the official)



नेपाल सरकार  
शिक्षा मन्त्रालय  
जिल्ला प्रशासन कार्यालय  
डोटी

सि.नं.	कार्यालयको नाम	का.प्र.को नाम	पद	कार्यालयको टेलिफोन नं.	मोबाईल नं.	कार्यालयको E-Mail	कार्यालयको फ्याक्स नं.	कार्यालय रहेको स्थान
15	जनता टेलिभिजन	रोजेन्द्र जोशी	सम्पादक		9848479261,			
16	शैलेधरी टाईम (पत्रिका)	रोजेन्द्र जोशी			9848479261,			
17	प्रेम चौतारी	नारद नेपाली			9865790551,			
18	टि.वि. टुडे टेलिभिजन	चक्र बहादुर मल्ल			9869438110,	mallarohit99@gamil.com		
शैक्षिक संस्था र अन्य								
१	डोटी बहुमुखी क्याम्पस डोटी	दिलानन्द जोशी		क्याम्पस प्रमुख	094-411110			
२	राष्ट्रिय परीक्षा बोर्ड शाखाकार्यालय डडेल्धुरा	श्री नारायण प्रसाद भट्ट		कार्यालय प्रमुख	420213/214	9858752700		
३	महिला बालबालिका तथा जेष्ठनागरिक मन्त्रालय राष्ट्रपति महिला उत्थान कार्यक्रम सिंहदरवार, काठमाण्डौ	नीता शर्मा				9851255254		


श्री नारायण प्रसाद भट्ट  
प्रमुख जिल्ला शिक्षा कार्यालय

## अनुसूची ४

मिति २०८२ असार २ गते बसेको जिल्ला विपद् व्यवस्थापन समितिको बैठकको निर्णयहरू

जिल्ला विपद् व्यवस्थापन समिति, डोटीबाट यस अघि भएका निर्णयहरूको समिक्षा गर्दै आजको जिल्ला विपद् व्यवस्थापन समितिको बैठकबाट देहायका निर्णयहरू गरियो:-

१. निल्ला विपद् व्यवस्थापन समितिको पूर्व निर्णय अनुसार गठि DPRP र MPRP निर्माण उपसमितिले तयार गरी पेश गरेको। जिल्ला मनसुन पूर्वतयारी तथा प्रतिकार्य योजना (MPRP), २०८२ र जिल्ला विपद् पूर्वतयारी तथा प्रतिकार्य योजना (DPRP), २०८२ को प्रस्तुत मस्यौदालाई स्वीकृत गरी कार्यान्वयन गर्ने।
२. प्रत्येक पालिकाका मनसुनजन्य विपद्बाट उच्च प्रभावित हुन सक्ने घरधुरी र जनसंख्याको आँकलनका आधारमा गैरखाद्य राहत सामग्रीको मौज्दात सुनिश्चित गर्ने र खाद्य राहत सामग्रीको हकमा आवश्यक परेको बखत तत्काल उपलब्ध गराउने गरी स्थानीय उद्योग वाणिज्य संघ र व्यवसायीसँग सम्झौता गर्ने।
३. विपद् उद्धार र प्रतिकार्यका लागि स्थानीय आपतकालीन कार्य सञ्चालन केन्द्र (LEOC) हरूलाई थप प्रभावकारी बनाउने र प्रत्येक वडामा वडाध्यक्षको संयोजकत्वमा कम्तिमा १५/२० जना युवा स्वयंसेवी सम्मिलित Rapid Response Team निर्माण गर्ने। सोही समूहले विपद्को घटनाको आधिकारिक सूचना, प्रभावित जनसंख्या र क्षतिको विवरण संकलन गर्ने, सो सूचना पालिका तह र जिल्ला तहमा सम्प्रेषण गर्ने, उद्धारको प्रारम्भिक कार्य गर्ने र राहत वितरणको नेतृत्व लिने।
४. मनसुनजन्य विपद्बाट हुने क्षतिलाई न्यूनीकरण गर्न सबै सरकारी तथा गैरसरकारी निकायहरूले विपद् उद्धार तथा प्रतिकार्यका लागि खटिने जनशक्ति र स्रोत साधन तयारी अवस्थामा राख्ने। विपद्बाट विद्युत, सञ्चार, सडक लगायत अत्यावश्यक सेवामा हुन सक्ने अवरोधलाई यथाशीघ्र हटाउन सम्बन्धित निकायले आवश्यक बन्दोबस्त र तयारी गर्ने।
५. यस वर्षको मनसुन अवधि अधिकांस स्थानमा सरदर भन्दा बढी वर्षा हुने अनुमानलाई ध्यान दिदै मनसुनजन्य विपद् जोखिम न्यूनीकरणको लागि जिल्लाका सबै स्थानीय तहहरू, जिल्ला स्थित सबै सरकारी, गैर सरकारी निकायहरू र सरोकारवाला निकायहरूले मनसुन पूर्व तयारी तथा प्रतिकार्य योजना २०८२ अनुसार आवश्यक तयारी जुट्न र आ-आफ्नो जिम्मेवारी पुरा गर्ने।
६. जल तथा मौसम विभागबाट जारी हुने मौसमको पूर्वानुमान सम्बन्धमा बुलेटिन, बाढि तथा मौसमको पूर्वानुमान सम्बन्धी पूर्वसूचना, पूर्वचेतानी, राष्ट्रिय विपद् जोखिम न्यूनीकरण तथा व्यवस्थापन प्राधिकरण लगायतका निकायबाट प्रवाह हुने पूर्वसूचना, पूर्वचेतानी, सन्देशमुलक सूचना, जानकारीको पालना गरी सो अनुसार आवश्यक सतर्कता अपनाउने।
७. यस वर्ष विगत वर्ष भन्दा बढी वर्षा हुने मौसम विज्ञान विभागले सार्वजनिक गरेकोले बाढी पहिरो न्यूनीकरण कार्यमा खटिदा सुरक्षा सावधानी सहितको तालिम प्राप्त जनशक्ति र उपलब्ध यन्त्र उपकरणहरू स्थानीय तहहरूले परिचालन गर्ने र विपद्बाट हुन सक्ने जनधनको क्षतिलाई न्यूनीकरण गर्ने।
८. सबै स्थानीय तहहरूले स्थानीय तहहरूमा हुन सक्ने विपद् जोखिमको सम्भाव्यता आँकलन गरी विपद् पूर्वतयारी तथा प्रतिकार्य योजना र मनसुन पूर्वतयारी तथा प्रतिकार्य योजना निर्माण गरी कार्यान्वयन गर्ने।

  
मोहनराज जोशी  
प्रमुख जिल्ला अधिकारी

९. २०८१ साउन देखि २०८२ जेठ ३१ गतेसम्म विपद्का देहायका विभिन्न घटनाबाट प्रभावित भई सम्बन्धित वडाको सिफारिस, प्रहरी मुचुल्का र विपद्बाट भएको क्षतिको अवस्था देखिने फोटो संलग्न गरी राहतका लागि निवेदन पेश गरेका विपद् पीडितहरूलाई जिल्ला विपद् व्यवस्थापन कोषबाट तत्कालिन राहत स्वरूप उपलब्ध गराइएको रकम रू. ९,८७,९००।०० (नौ लाख सतासी हजार नौ सयमात्र) अनुमोदन गर्ने।

- आगलागी प्रभावित ३१ परिवार- २,०९,०००।००, हावाहुरी प्रभावित १८ परिवार- १,२१,०००।००
- बाढी, पहिरो प्रभावित ४८ परिवार- ८,४६,०००।००, भूकम्प प्रभावित ० परिवार- ००।००



मोहनराज जोशी  
प्रमुख जिल्ला अधिकारी

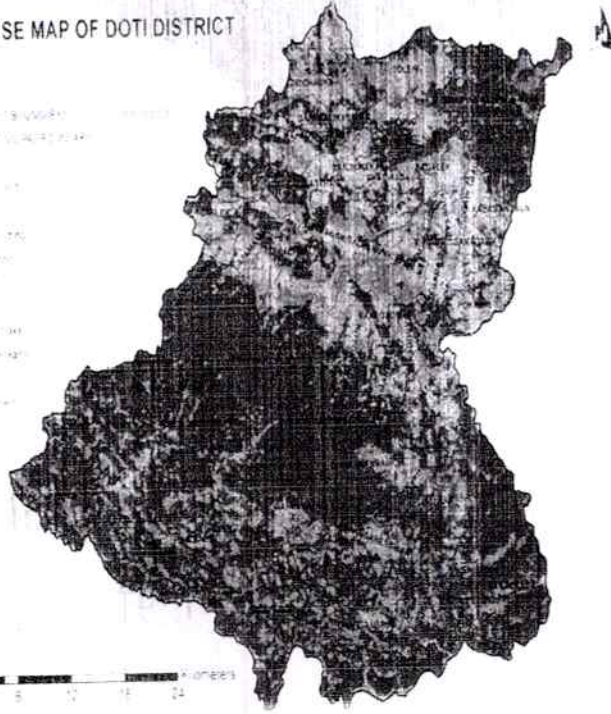


# वन डहेलो नियन्त्रण सम्बन्धि पूर्वतयारी तथा प्रतिकार्य योजना

आ.ब. २०८१/०८२

LANDUSE MAP OF DOTI DISTRICT

- District Boundary  
 Village Boundary  
**LANDUSE**  
 Forest  
 Agriculture  
 Pasture  
 Barren  
 Water  
 Settlement  
 Other



तयार गर्ने

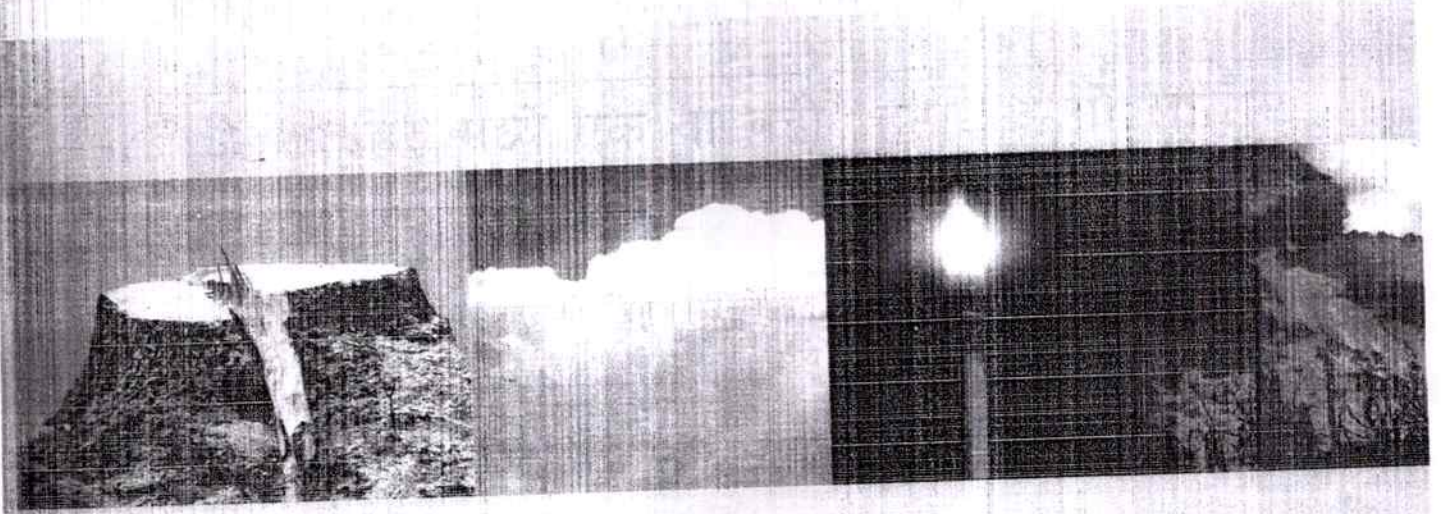
डिभिजन वन कार्यालय डोटी

सिलगढी, डोटी ।



**परिचय:-**

वनजंगल, भिरपाखा तथा खरबारीमा हुने आगलागीलाई वन डढेलो भनिन्छ। खास गरी वन जंगलमा हुने अनियन्त्रित आगलागी, जसले छोटो समयमा नै वन, नजिकका बस्ती तथा खेतीपातीलाई आफ्नो चपेटामा लिई घेरै नोकसानी गर्न सक्दछ, त्यस्तो आगलागीलाई वन डढेलो भनिन्छ। डढेलोले आफ्नो गति तथा दिशा छोटो समयमा परिवर्तन गर्न सक्दछ । सामान्यतया: चरन, खर्क वा वन जंगल क्षेत्रमा ज्वलनसिल अवस्थामा पुगेका विविध प्रकारका प्राङ्गारिक पदार्थहरूको प्राकृतिक कारणबाट वा जानाजानी वा अन्जानमा नै निश्चित उद्देश्य प्राप्तीको लागि वा उद्देश्यहिन भएर कुनै पनि माध्यम वा कारणबाट आगो सल्कदा वा सल्काउदा सो आगो विस्तारै फैलिन गई वन र वन्यजन्तुलाई हानी नोकसानी पुऱ्याउँदै अगाडी बढ्ने आगोको विकृत एवं विशाल रूपलाई नै डढेलो भनिन्छ। डढेलो लाग्नाको लागि जंगलमा प्रज्वलनशील पदार्थको उपलब्धता र आगलागी हुनका लागि उचित वातावरणको आवश्यकता हुन्छ। निम्न तीन प्रकारका स्रोतहरूको उचित संयोजनबाट वनमा डढेलो लाग्दछ ।



**ईन्धन (Fuel) + हावा (Oxygen) + ताप (Heat) = आगो (FIRE)**

**यि तत्वहरू मध्ये एक वा बढी हटाए आगो लाग्दैन**

अक्सिजन, आगोको स्रोत र जल्ने वस्तुहरूको त्रिभुज। उल्लेखित स्रोतहरूको सम्मिश्रण तथा संयोजनले वनमा डढेलोको लागि सहज वातावरण बनाइदिन्छ । तीन स्रोत मध्ये कुनैपनि एकको अनुपस्थितिमा वनमा आगो लाग्न सक्दैन । समतल धरातलमा डढेलोको गति ढिलो र भिरालोमा छिटो हुन्छ । परिणामतः पहाडी क्षेत्रहरूमा चाडो फैलिन्छ र आगोको स्वरूप पनि विशाल बन्न गई ठुलो क्षति हुन्छ । भिरालो धरातलमा

वन डढेलो नियन्त्रण सम्बन्धि पूर्वतयारी तथा प्रतिकार्य योजना

डि. व. का. डोटी-२०८१/०८२

**गोकुल रिजाल**  
वरिष्ठ डिभिजनल वन अधिकृत  
अधिकृतस्तर दशौ

लोको गति प्रत्येक १०० जमिनको भिरालोपना वृद्धि भएमा त्यहाँ लागेको डढेलोको फैलिने गति दोब्बर हुन्छ । यो क्रम ३०० भिरालोपनासम्म कायम रहन्छ ।

- ३५० भन्दा बढी भिरालो क्षेत्रमा डढेलोको गति १० गुणा वृद्धि हुनसक्छ ।
- ३०% भन्दा कम सा.आर्द्रता डढेलो सल्कनको लागि उपयुक्त र खतरनाक अवस्था हो । र यो भन्दा कम सा.आर्द्रता भएमा डढेलो निभाउन प्राय असम्भव हुन्छ ।
- ४०% भन्दा बढी सापेक्षित आर्द्रता भएको स्थान डढेलो लाग्ने सम्भावना कम हुन्छ ।
- हावाको गति ४ मी./सेकेण्ड वृद्धि भएमा डढेलो फैलिने गति दुई गुनाले वृद्धि हुन्छ ९:अ व्चतजगच, जडटछ० ।
- वायुमण्डलमा भएको अक्सिजनको मात्रालाई १५% भन्दा कम गराउन सकेमा आगो लाग्ने सम्भावना हुँदैन र लागेको आगो पनि निम्न पुग्दछ ।
- प्राङ्गारिक पदार्थहरूको ज्वलन तापक्रम २२००-२५००अ मानिन्छ ।
- हावाको प्रकृति अनुसार यसको गति दिउँसो बढि र बेलुकी पख मन्द हुन्छ ।
- भिरालो धरातलमा हावा दिनमा बेसीबाट शिखरतिर र रातमा शिखरबाट बेसी तिर बहन्छ ।

## नमा आगो लाग्ने कारक तत्व

### १. प्राकृतिक कारण

१) चट्याङ्ग (ख) घर्षण (ग) सूर्यको ताप आवर्तन (घ) ज्वालामुखी

### मानविय कारण

१) अज्ञान वा हेल्चेक्राइ ३२%

२) स्वार्थपूर्ति / जानाजानी ६४%

३) अन्य : ४%

### वन डढेलोबाट हुने क्षति

- स-साना वनस्पति तथा प्राणीहरू जलेर नष्ट हुनुका साथै ठूला वनस्पति र जनावरहरूलाई नराम्ररी क्षति ।
- जैविक विविधतामा हसा ।
- माटोको पानी सोस्ने क्षमतामा हस जसका कारण सानो वर्षामा पनि भेल आई माथिल्लो सतहको माटो रूख माटोमा रहेका खनीज तत्वहरू बगेर जाने ।

वन डढेलो नियन्त्रण सम्बन्धि पूर्वतयागी तथा प्रतिकार्य योजना

डि.ब.का.डोटी-२०८१/०८२



गोकुल रिजाल  
वरिष्ठ डिभिजनल वन अधिकृत  
कतस्तर दशौ

- रुख विरुवाका पात समयमा नझर्ने ।
- काठ, दाउरा वा इन्धनको रूपमा प्रयोग गर्न सकिने वन पैदावार नष्ट भई आर्थिक नोक्सानी ।

### डोटी जिल्लाको सब डिभिजन वन कार्यालय बमोजिम वन क्षेत्रको विवरण

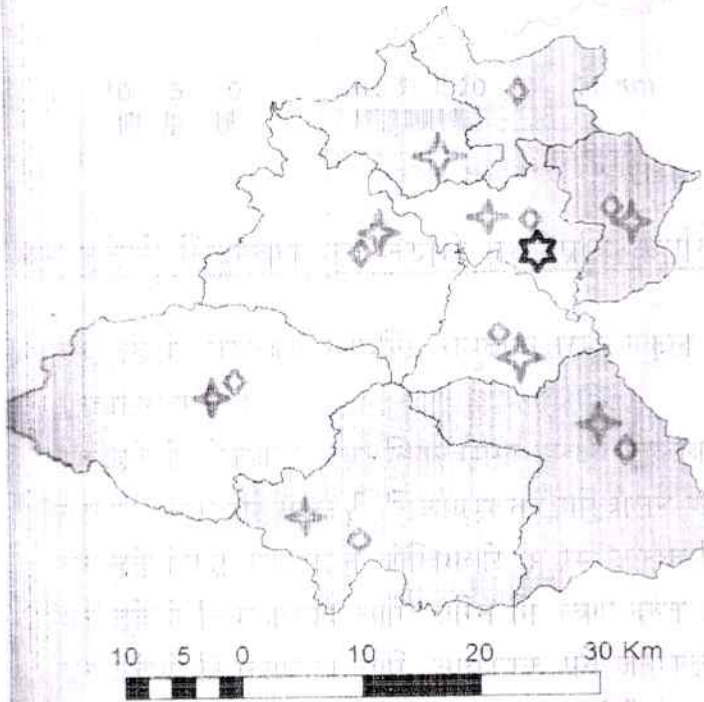
न. स्थानिय तह	सब डिभिजन कार्यालय,	वनको क्षेत्रफल हेक्टरमा	सा.व.को क्षेत्रफल हे.	सा.व.को सख्या	क.व.को क्षेत्रफल हे.	क.व. सख्या
पूर्वीचौकी गा.पा.	सानागाउँ	६२५९	४६५५.२	३४	१०१.८५	२९
दिपायल सिलगढी न.पा.	सिलगढी	५९१७	७२००.३१	३९	१७१.६५	५१
आदर्श/सायल गा.पा.	कालिकास्थान	१२७८२	८६७९.५१	५५	६६.११	१२
शिखर न.पा.	गोपघाट	१९६६९	८६४०.८३	५०	८०.१६	१७
के.आई. सिंह. गा.पा	दुर्गामाण्डौ	९१८५	३४९४.४४	२३	७४.५६	२०
बोगटान फुडसिल गा.पा.	चनुकाडाँ	२४५६८	११९७८.९७	३७		
जोरायल गा.पा.	जोरायल	३५७७५	२३४०४.५	७६	१०५.०५	२३
बडिकेदार गा.पा.	लानाकेदारेश्वर	२७१०४	१८४३१.९	८३	२९७.३०	६३
जम्मा		१४१२६०	८६४८५.६६	३९७	८९६.६८	२१५

गोकुल रिजाल  
वरिष्ठ डिभिजनल वन अधिकृत  
अधिकृतस्तर दशौं

वन डडेलो नियन्त्रण सम्बन्धि पूर्वतयारी तथा प्रतिकार्य योजना

डि.व.का.डोटी-२०८१/०८२

## स्थानीय तह तथा सब डिभिजन वन कार्यालयहरु



क्र.सं.	स्थानीय तह	कुल वनको क्षेत्रफल (वर्ग कि.मि.)	प्रतिशत (%)
१	पर्वीकोटी गा.पा.	११,५९	५२.५
२	दिपायल सिन्धुली न.पा.	५१,९३	२३.९९
३	जोरायल गा.पा.	५९,०९	२८.०
४	शिवपुर न.पा.	२०,००	९.३०
५	जोरायल गा.पा.	१९,३९	९.३५
६	सामगाँउ गा.पा.	१९,५०	९.३९
७	जोरायल गा.पा.	३५,३५	१६.००
८	सिन्धुली गा.पा.	२३,००	११.००
जम्मा		१,०९,२५	५२.५

संकेत



स्थानीय तह केन्द्र



डिभिजन वन कार्यालय डोटी



सब डिभिजन वन कार्यालयको स्थान

सब डिभिजन कार्यालय

शान्तिपुर गा.पा.

सिन्धुली गा.पा.

जोरायल गा.पा.

शिवपुर न.पा.

सामगाँउ गा.पा.

जोरायल गा.पा.

सिन्धुली गा.पा.

सिन्धुली गा.पा.

सिन्धुली गा.पा.

### वन डेडेलो नियन्त्रण पूर्व तयारी तथा प्रति कार्ययोजनाको उद्देश्य :

- वन डेडेलो नियन्त्रण सम्बन्धि समुदायस्तरमा, स्कुल तथा विद्यालय र सा.व.उ.स.मा सचेतना कार्यक्रम सन्चालन गर्ने ।
- वन डेडेलो रोकथाम तथा नियन्त्रणमा सुरक्षा निकाय, स्थानिय तह, स्थानीय समुदाय, नागरिक समाज, सरकारी तथा गैर सरकारी निकायहरुका परिचालन गर्ने ।
- वन डेडेलोबाट हुन सक्ने जोखिमबारे अग्रिम जानकारी लिनका लागि पूर्व तयारी गर्ने ।
- वन डेडेलो नियन्त्रणका लागि अग्नि नियन्त्रण दस्ता तयार गरी परिचालन गर्ने ।
- वन डेडेलो नियन्त्रणका लागि आवश्यक पर्ने जनशक्ती, उपकरण, साधन र स्रोतको ब्यवस्थापन गर्ने ।
- वन डेडेलो नियन्त्रण सम्बन्धि सुचनाहरु रेडियो, एफ.एम. पत्रपत्रिका मार्फत प्रवाह गर्ने साथै प्रचार प्रसारका सामग्रीहरु जस्तै लिफलेट, ब्रोसुर, पम्पलेट आदी वितरण गर्ने ।

गोकुल रिजाल  
रिजल डिभिजनल वन अधिकृत  
अधिकृतस्तर दशौ

वन डेडेलो नियन्त्रण सम्बन्धि पूर्वतयारी तथा प्रतिकार्य योजना

डि.व.का.डोटी-२०८१/०८२

### कार्ययोजनाको आवश्यकता तथा महत्व :

डडेलाबाट सिर्जित हुन सक्ने मानविय र पशुधनका घटनाहरू हुन नदिने साथै वन, वन्यजन्तु, वनस्पती विविधता नष्ट हुनबाट जोगाउन ।

डडेलाबाट हुन सक्ने जलवायु परिवर्तनका असर, प्रभाव र जोखिमहरूमा कमी ल्याउन ।

डडेलाबाट सिर्जित हुने वायु प्रदुपणमा कमी ल्याउन ।

पैदावारबाट स्थानिय वन समुह, स्थानिय तह प्रदेश र सघिय सरकारलाई प्राप्त हुने राजस्व रकमको तथा वचाउ गर्न ।

लाभरपिय सेवा सुविधाहरूको हानी नोक्सानी हुन नदिन ।

बर्षहरूमा पनि डोटी जिल्लामा वन डडेलोका घटनाहरू हुने गरेका छन् ।

व. २०८०/८१ मा डिभिजन वन कार्यालयको कार्यक्षेत्र भित्र पर्ने वन क्षेत्रमा भएको क्षतिको विवरण बमोजिम रहेको छ ।

स्थानिय तहको नाम	सब डि.व.का.को नाम	जम्मा वन क्षेत्र	सा.व वन क्षेत्र	वन डडेलोबाट भएको क्षति (%)	कैफियत
पूर्विचौकी गा.पा.	सानानाउँ	६२५९	४६५५.२	३०	करिव ३५००० हेक्टर वन क्षेत्रमा डडेलो लागि पुनरुत्पादनमा क्षति पुगेको।
दिपायल सिलगढी न.पा.	सिलगढी	५९९७	७२००.३९	३०	
आदर्श/सायल गा.पा.	कालिकास्थान	९२७८२	८६७९.५९	३५	
शिखर न.पा.	गोपघाट	९९६६९	८६४०.८३	४०	
कि.आई सिंह गा.पा	दुर्गामाण्डौ	९९८५	३४९४.४४	२५	
बोगटान फुडसिल गा.पा.	चनुकाडाँ	२४५६८	९९९७८.९७	४०	
जोरायल गा.पा.	जोरायल	३५७७५	२३४०४.५	४५	
डडिकेदार गा.पा.	लानाकेदारेश्वर	२७९०४	९८४३९.९	४०	
<b>जम्मा</b>		<b>९४९२६०</b>	<b>८६४८५.६६</b>	<b>३५</b>	

वन डडेलो नियन्त्रण सम्बन्धि पूर्वतयागी तथा प्रतिकार्य योजना

गोकुल रिजल  
रिजल डिभिजनल वन अधिकृत  
अधिकृतस्तर दशौ

डि.व.का.डोटी-२०८१/०८२

नोट: शिखर न.पा.४ मा पर्ने भुण तथा पातली सा.व.उ.स.को महारसि चेतना चेन्द्रादेवी भण्डारीको आगो निभाउने क्रममा मृत्यु भएको

अतः यस वर्ष पनि लामो समय खडेरी पर्ने संभावना रहेको, माघ महिनाको अन्त्य सम्म पनि हिउदे वर्षा र हिमपात हुन नसकेको हुदा वन डढेलोका घटनाहरूमा कमी नआउने देखिन्छ । डोटी जिल्ला वन क्षेत्रको हिसावले धनि रहेको खोटे सल्लोको बाहुल्यता, वन क्षेत्रबाट ज्वलनशिल पदार्थको संकलन(पातफतिंगर, जिजामिजा दाउरा, स्याउला आदी) स्थानिय वन समुहबाट थोरै परिमाणमा हुने गरेको र भौगोलिक कठिनाइका कारण वन डढेलो लागेमा निभाउन नसकिने अवस्थाका कारण वन डढेलो नियन्त्रणका लागि प्रतिरोधात्मक एवम प्रतिरोधात्मक क्रियाकलाप वन डढेलो क्यालेण्डर बनाएर अगाडी बढनुपर्ने देखिन्छ ।


### ६. वन डढेलो नियन्त्रण समय तालिका

प्रकोप	महिना	कैफियत
वन डढेलो	फाल्गुन	अनुमानित दोश्रो हप्ता देखि
	चैत्र	पूरे महिना
	बैशाख	
	जेष्ठ	
	अषाढ	सुरु पहिलो हप्ता सम्म

### ७. कानुन नीतिगत व्यवस्था:


- वन ऐन २०७६
- वन नियमावली २०७९
- राष्ट्रिय निकुञ्ज तथा वन्यजन्तु संरक्षण ऐन २०२९
- स्थानिय सरकार संचालन ऐन २०७४
- विपद जोखिम न्यूनिकरण ऐन २०७४/ नियमावली २०७६
- मुसुकी उपराध (संहिता) ऐन २०७४

वन डढेलो नियन्त्रण सम्बन्धि पूर्वतयागी तथा प्रतिकार्य योजना

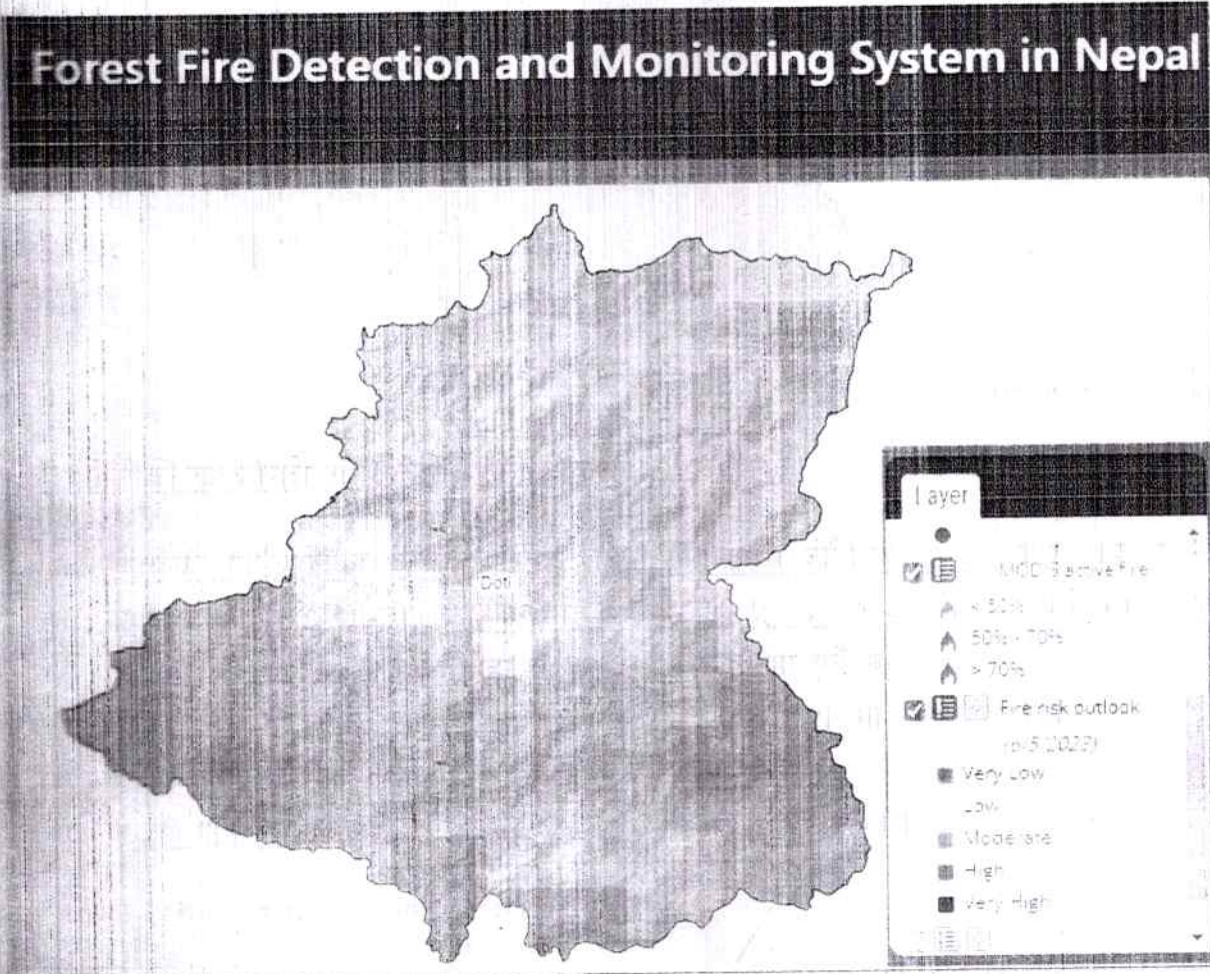


गोकुल रिजाल  
अभिजन्त वन अधिकृत  
अधिकृतस्तर दर्शौ

दि. व. का. डोटी-२०८१/०८२



८. वन डहेलो आँकलन तथा सम्भावित क्षेत्रको नक्शांकन:




वन डहेलोको दृष्टकोणले सम्वेदनशिल वन क्षेत्रहरु:

- पूर्वीचौकी गाउँपालिका अन्तर्गत खप्तड राष्ट्रिय निकुञ्जसँग जोडिएका वन क्षेत्रहरु वडा नं २, ३ र ५
- दिपायल सिलगढी नगरपालिका अन्तर्गत वडा नं १, ५, ६, ७, ८ र ९ मा पर्ने वन क्षेत्रहरु
- के.आई.सिंह गा.पा. अन्तर्गत वडा नं १, ३, ५ र ६ मा पर्ने वन क्षेत्रहरु
- सिद्धर नगरपालिका अन्तर्गत वडा नं २, ३, ५, ६, ७ र ११ मा पर्ने वन क्षेत्रहरु
- खोरायल गाउँपालिका वडा नं २, ३, ४ मा पर्ने वन क्षेत्रहरु
- आदर्श गाउँपालिका वडा नं १, २, ३, ४ र ५ मा पर्ने वन क्षेत्रहरु

वन डहेलो नियन्त्रण सम्बन्धि पूर्वतयारी तथा प्रतिकार्य योजना

डि.व.का.डोटी-२०८१/०८२

  
 श्री. बिक्रम रिजाल  
 डिभिजनल वन अधिकृत  
 अधिकृतस्तर दशौ



- बडीकेदार गाउँपालिका वडा नं १, २ र ३ मा गर्ने वन क्षेत्रहरू
- सायल गाउँपालिका वडा नं १, ५ र ६ मा पर्ने वन क्षेत्रहरू
- बोगटान फुडसिल गाउँपालिका अन्तर्गत वडा नं १, ४ र ६ मा पर्ने वन क्षेत्रहरू

#### १. मरोकारवाला संस्थाहरू:

- जिल्ला प्रशासन कार्यालय
- प्रहरी कार्यालय
- नेपाली सेना
- सशस्त्र प्रहरी बल
- अनुसन्धान कार्यालय
- रेड क्रस सोसाईटी
- स्थानीय तहहरू
- जिल्ला विपद् व्यवस्थापन समिति
- स्वास्थ्य संस्था
- सामुदायिक तथा कबुलियति वन समूहहरू
- FECOFUN
- अन्य विपद् सँग सहकार्य गर्ने संस्थाहरू

#### १०. वन डहेलो नियन्त्रण सम्बन्धि प्रतिरक्षात्मक तथा प्रतिरोधात्मक उपायहरू:


##### १. प्रतिरक्षात्मक उपाय

- डहेलो विरुद्ध जनचेतना अभिवृद्धि गर्न तालिम आयोजना गर्ने ।
- रेडियो तथा पत्र पत्रिकामा डहेलोको बारेमा जानकारीमूलक समाचार प्रसारण गर्ने सडक नाटक प्रदर्शन गर्ने र विद्यालय तथा क्याम्पसमा कार्यक्रम संचालन गर्ने ।
- डहेलो त्रिभुजका तीन भुजा मध्ये एक भुजालाई हटाउन प्रयासरत रहने जल्ने पदार्थ वा आगोलाई नियन्त्रणमा लिने ।
- सुखययाम पूर्व नै संवेदनशील स्थानबाट पात पतिङ्गर जस्ता जल्ने पदार्थ समयमै हटाउने ।
- निश्चित दुरीमा अग्नि रेखा निर्माण तथा व्यवस्थापन गर्ने ।
- नियन्त्रित आगलागी गर्ने ।

वन डहेलो नियन्त्रण सम्बन्धि पूर्वतयारी तथा प्रतिकार्य योजना

डि.ब.का.डोटी-२०८१/०८२

गोकुल रिजाल  
वरिष्ठ डिभिजनल वन अधिकृत  
अधिकृतस्तर दशौं



सामूहिक रूपमा भाग लिई आगो निभाउने र निश्चित क्षेत्र भन्दा बाहिर जान दिने ।

### २. प्रतिरोधात्मक उपाय:

- अग्नि नियन्त्रण दस्ता गठन तथा परिचालन FOREST FIRE FIGHTING TEAM
- आगो निभाउने औजर उपकरणको व्यवस्था FOREST FIRE EQUIPMENTS
- अग्नि नियन्त्रण दस्तालाई आवश्यक पर्ने तालिम सम्बन्धमा
- स्थानिय तहमा वन डढेलो नियन्त्रण योजना तयारी सम्बन्धमा
- स्थानियस्तरमा वन डढेलो सूचना प्रणालिको विकास तथा संचालन सम्बन्धमा
- जिल्ला स्तरीय विपद् व्यवस्थापन समितिमा वन डढेलो सम्बन्धि कृयाकलाप समावेशता सम्बन्धमा

### ११. जनशक्ति श्रोत र साधनको व्यवस्था:

डिभिजन वन कार्यालय सँग सिमित जनशक्ति श्रोत र साधनको उपलब्धता भएकोले वन डढेलो नियन्त्रण गर्न प्रयास नभएकोले सम्पूर्ण जिल्ला स्थित सरोकारवाला निकायहरूले आवश्यक पर्ने श्रोत साधन र जनशक्तिको व्यवस्थापन गर्न सहयोग गर्न अपरिहार्य रहेको छ ।

### १२. अन्य निकायहरू सँग सहकार्य र समन्वय:

वन डढेलो नियन्त्रणका लागि जिल्ला स्थित सुरक्षा निकाय, स्थानीय तह, सञ्चार माध्यम, सामुदायिक तथा कृषियति वन समूहहरू र अन्य सरोकारवालाहरूसँग वन डढेलो नियन्त्रणका लागि संचालन गरिने प्रतिरोधात्मक तथा प्रतिरोधात्मक कार्यक्रमहरू समन्वय र सहकार्यमा गर्नु पर्ने देखिन्छ ।

वन डढेलो नियन्त्रण सम्बन्धि पूर्वतयारी तथा प्रतिकार्य योजना

डि.व.का.डोटी-२०८१/०८२


गोकुल रिजाल  
रिजल डिभिजनल वन अधिकृत  
अधिकृतस्तर दशौं

### १३. वन डहेलो नियन्त्रण सम्बन्धि पूर्व तयारी कार्ययोजना

क्र.सं.	कृयाकलाप	जिम्मेवार निकाय	सहयोगी निकाय	समय	कैफयत
१.	जनचेतना मुलक फिल्ड स्तरीय गोष्ठी/वैठक (विद्यालय, सब.डि.व.का., समूह, स्थानीयतह आदि)  सूचना प्रकाशन तथा वितरण (एफ.एम टि.भि. पत्रपत्रिका)	डि.व.का.डोटी	सब डि.व.का. सामुदायिक वन समूहहरु स्थानीय तह,सुरक्षा निकाय	हरेक वर्ष माघ देखि अपाढ सम्म निरन्तर	
२.	वन क्षेत्र भित्र उपलब्ध ज्वलनशील पदार्थ संकलन कार्य (सल्लाको सिफटा, सल्लाको पिरोल, तथा जिजामिजा दाउरा )	डि.व.का.सब डि.व.का. सामुदायिक तथा क्वलियति वन समूहहरु	स्थानीय तह सुरक्षा निकाय	हरेक वर्ष माघ देखि जेष्ठ महिना सम्म	
३.	अग्नी रेखा तथा वन पथ निर्माण सुधार तथा सफाई	डि.व.का.सब डि.व.का. सामुदायिक तथा क्वलियति वन समूहहरु	स्थानीय तह सुरक्षा निकाय	हरेक वर्ष पौष देखि जेष्ठ महिना सम्म	
४.	आगो निभाउने औजर उपकरणहरु खरिद (FOREST FIRE EQUIPMENTS)	डि.व.का.सब डि.व.का. सामुदायिक तथा क्वलियति वन समूहहरु	स्थानीय तह सुरक्षा निकाय	माघ	
५.	अग्नि नियन्त्रण दस्ता गठन तथा परिचालन FOREST FIRE FIGHTING-TEAM	डि.व.का.सब डि.व.का. सामुदायिक तथा क्वलियति वन समूहहरु	डि.व.का.सब डि.व.का. सामुदायिक तथा क्वलियति वन समूहहरु सुरक्षा निकाय स्थानीय तह	माघ-फाल्गुन	
६.	अग्नि नियन्त्रण दस्तालाई तालिम	डि.व.का.	जिल्ला विपद व्यवस्थापन समिति	माघ-फाल्गुन	

वन डहेलो नियन्त्रण सम्बन्धि पूर्वतयारी तथा प्रतिकार्य योजना

डि.व.का.डोटी-२०८१/०८२

  
गोकुल रिजाल  
डिभिजनल वन अधिकृत  
अधिकृतस्तर दशौ

८	वन डेटेलो नियन्त्रण सम्बन्धि जनचेतना मूलक पुस्तिका प्रकाशन	डि.व.का.	श्रावण-भदौ	आगामि आ.व.मा.
---	--	----------	------------	---------------

### १४. अनुगमन तथा मुल्यांकन:

पूरे आर्थिक वर्ष भित्र डिभिजन वन कार्यालयबाट वन डेटेलो नियन्त्रण सम्बन्धि संचालित कार्यक्रमहरूको कार्यालय प्रमुख तथा जिल्ला विपद् व्यवस्थापन समितिबाट मरिनेछ। आवश्यकता अनुसार आवश्यक राय सुझाव डिभिजन वन कार्यालयलाई पेश गर्ने सक्नेछ।

वन डेटेलो नियन्त्रण सम्बन्धि पूर्वतयागी तथा प्रतिकार्य योजना

गोकुल रिजाल  
अतिरिक्त डिभिजनल वन अधिकृत  
अधिकृतस्तर दशौं

डि.व.का.डोटी-२०८१/०८२

अनुसूची-१

वन डहेलो नियन्त्रण सामग्रीहरू















 <p>ड्रिप टर्च (Drip Torch)</p>	 <p>ब्याकपक पम्प (Backpack Pump)</p>	 <p>फेस मास्क (Face Mask)</p>
 <p>फायर बूट (Fire Boot)</p>	 <p>हेलमेट (Helmet)</p>	 <p>जमसूट (Jumpsuits)</p>
 <p>ग्लोव्स (Gloves)</p>	 <p>होजरिल रोलर (Hose reel with Roller)</p>	 <p>वाटरपम्प जेनेरेटर (Water Pump Generator)</p>
 <p>वाटर टैंक (Water Tank)</p>	 <p>टर्च (Torch)</p>	 <p>वाटर बोतल (Water Bottle)</p>

वन डहेलो नियन्त्रण सम्बन्धि पूर्वतयारी तथा प्रतिकार्य योजना

*(Signature)*

गोकुल रिजाल  
अरिष्ठ डिभिजनल वन अधिकृत  
अधिकृतस्तर दर्रा

डि.व.का.डोटी-२०८१/०८२

 <p>नोट बुक (Note Book)</p>	 <p>मेजरेड टेप (Measuring Tap)</p>	 <p>जिपिएस रिसेप्टर (GPS Receivers)</p>
 <p>फायर ब्रूम (Fire Broom)</p>	 <p>फायर स्वाटर (Fire Swatter)</p>	 <p>फायरफाइटिंग रेक (Firefighting Rake)</p>
 <p>फायर एक्स (Fire Axe)</p>	 <p>फायर शेवेल (Fire Shovel)</p>	 <p>फायर रोउज (Fire Rouge)</p>
 <p>फायरप्रो गोगल्स (Fire pro Goggles)</p>	 <p>सा (Saw)</p>	 <p>फायर रोउज (Fire Rouge)</p>
 <p>फर्स्ट एड किट (First Aid Kit)</p>		 <p>भेटिकल (Vehicle)</p>

