

मनसुन पूर्वतयारी तथा प्रतिकार्य योजना



Monsoon Preparedness And Response Plan (MPRP)

२०८३



संकेत
गाउँपालिका/नगरपालिका सीमाना
जिल्ला सीमाना

Projection System: MUTM, Spheroid - Everest 1830
LLRC, 2016



जिल्ला विपद् व्यवस्थापन समिति, डोटी

DISTRICT DISASTER MANAGEMENT COMMITTEE, DOTI

प्रमुख जिल्ला अधिकारी

दुई शब्द



नेपालमा बाढी, पहिरो, आगलागी, हावाहुरी, महामारी, शितलहर, चट्याङ्ग जस्ता विभिन्न किसिमका प्राकृतिक एवं मानव सिर्जित विपद्का घटनाहरूबाट प्रत्येक वर्ष ठुलो जनधनको क्षति हुने गरेको छ। यस्ता घटनाहरूबाट संकटासन्न अवस्थामा रहेका महिला तथा बालबालिकाहरू, अपाङ्गता भएका व्यक्तिहरू, जेष्ठ नागरिकहरूका साथै विपन्न वर्ग र समुदायका परिवारहरू बढी प्रभावित भएको देखिन्छ। मुलुकको भौगोलिक अवस्थित, पर्याप्त अध्ययन र योजना बिना बनाईने निर्णयका कार्यहरू, बढ्दो सहरीकरण र अव्यवस्थित बसोवास जस्ता कारणहरूले विपद्का घटनाहरू घट्न सक्ने र जसको समयमा नै पूर्वतयारी योजनाबद्ध ढङ्गले सावधानी पूर्वक व्यवस्थापन गर्न सकिएन भने भविष्यमा ठुलो धनजनको क्षति हुन सक्ने सम्भावना रहेको छ। डोटी जिल्लामा विपद् व्यवस्थापन समितिको गठन गरी मनुसन पूर्वतयारी तथा प्रतिकार्य योजना निर्माण तथा अध्यावधिक गर्ने कार्य लाई निरन्तरता दिने क्रममा पन्ध्रौँ संस्करणका रूपमा आ.व. २०८२/८३ को चौधौँ संस्करण अद्यावधिक गरी आ.व. २०८३/०८४ को जिल्ला विपद् व्यवस्थापन समिति डोटीको नेतृत्वमा मनसुन पूर्वतयारी तथा प्रतिकार्य योजना २०८३ तयार पारिएको छ। योजना अध्यावधिक गर्ने कार्यमा खासगरी जिल्ला विपद् व्यवस्थापन समिति, नेपाल रेडक्रस सोसाइटी जिल्ला शाखा डोटी, सामुदायक विकास केन्द्र डोटी लगायतका गैरसरकारी संघ संस्थाहरूको महत्वपूर्ण योगदान रहेको छ। यस योजनाको मुर्तरूप दिनको लागि जिल्लामा रहेका विभिन्न विषयगत कार्यालयहरू, जिल्ला समन्वय समिति, राजनैतिक दलका प्रमुख तथा प्रतिनिधिहरू, स्थानीय तहका प्रमुखहरू, सुरक्षा निकायका प्रमुखहरू, पत्रकार महासंघ, डोटी उद्योग वाणिज्य संघ, जिल्लाका क्रियाशिल संघ संस्थाहरू, सञ्चार माध्याम र जिल्ला विपद् समितिका सम्पूर्ण सदस्यहरू एवं सहायता कार्यमा संलग्न सम्पूर्ण निकाय/संघ संस्थाहरूप्रति हार्दिक धन्यवाद ज्ञापन गर्न चाहन्छु। साथै स्थानीय तहहरूबाट समेत आ-आफ्नो तहको मनसुन पूर्वतयारी तथा प्रतिकार्य योजना निर्माण गरी कार्यान्वयनमा ल्याउने छु भन्ने अपेक्षा गरेको छु। जिल्ला र स्थानीय तहहरूबाट योजना तर्जुमा गरी कार्यान्वयन गर्दा उपलब्ध साधन, श्रोत र जनशक्ति समन्वयात्मक ढङ्गले परिचालन गरी विपद् व्यवस्थापन गर्न सहयोग पुग्नुका साथै विपद्का घटनाहरूबाट हुन सक्ने जनधनको क्षतिलाई कम गर्न समेत मद्दत पुग्ने अपेक्षा गरेको छु।





अन्त्यमा, यस योजना तर्जुमा तथा अद्यावधिक गर्ने कार्यमा प्रत्यक्ष र अप्रत्यक्ष रूपमा सहयोग गर्ने सम्पूर्ण निकाय तथा पदाधिकारीहरूप्रति हार्दिक आभार व्यक्त गर्दै यस योजनामा समाविष्ट कार्ययोजना अनुरूप आ-आफ्नो भूमिका एवं जिम्मेवारी कुशलतापूर्वक सम्पादन गरी योजना कार्यान्वयनमा उल्लेखनीय सहयोग प्राप्त हुनेछ भन्ने विश्वास गरेको छु।

कल्पना घिमिरे नेपाल
प्रमुख जिल्ला अधिकारी
एवं अध्यक्ष
जिल्ला विपद् व्यवस्थापन समिति, डोटी
प्रमुख जिल्ला अधिकारी

विषय सूची



क्र.सं.	शीर्षक	पेज नं.
१	पृष्ठभूमि	१-४
१.१	नेपालमा विपद् जोखिम	१
१.२	डोटी जिल्लाको परिचय	१-३
१.३	डोटी जिल्लामा विपद् जोखिम	३
१.४	डोटी जिल्लाको पालिकागत जनसांख्यिक विवरण	४
२	मनसुन पूर्वतयारी तथा प्रतिकार्य योजना निर्माणको उद्देश्य	५-८
२.१	समष्टिगत उद्देश्य	५
२.२	निर्दिष्ट उद्देश्य	५
२.३	कार्ययोजनाको आवश्यकता तथा महत्व	६
२.४	कार्ययोजनाकार्यान्वयनको सिमा	६
२.५	अपेक्षित नतिजा	७
२.६	निर्देशक सिद्धान्त	७
३	विपद् जोखिमको अवस्था	८-१०
३.१	विगतका विपद्हरूको विश्लेषण	८
३.२	पालिकागतरूपमा मनसुनजन्य विपद्बाट उच्च प्रभावित हुनसक्ने क्षेत्र, घरधुरी र जनसंख्या	८-१०
४	मनसुन पूर्वतयारी तथा प्रतिकार्ययोजना	११-१५
५	सन्दर्भ सामाग्री	१६
६	अनुसूचीहरू	१७-३०

प्रमुख जिल्ला अधिकारी



मनसुन पूर्वतयारी तथा प्रतिकार्य योजना, २०८३

(जिल्ला विपद् व्यवस्थापन समितिको मिति २०८३/०१/२८ को बैठकबाट स्वीकृत)

१. पृष्ठभूमि

१.१ नेपालमा विपद् जोखिम

विषम भौगोलिक बनोट, भौगर्भिक असुन्तलन, आकस्मिक रूपमा उत्पन्न हुने महामारीहरू, जलवायु परिवर्तनको प्रभाव, उच्च गरिबी, अव्यवस्थित शहरीकरण र प्रकोप जोखिमलाई ध्यान नदिई गरिने गतिविधिहरू एवं विकास निर्माणका कार्यहरूले गर्दा नेपाल विभिन्न प्राकृतिक र गैरप्राकृतिक प्रकोपहरूबाट सिर्जित विपद्को उच्च जोखिममा रहेको छ। जलवायु परिवर्तनका कारणमौसमजन्य प्रकोपहरूको प्रकृति, परिमाण र प्रवृत्ति पनि फरक हुँदै जाँदा विपद् व्यवस्थापनमा नयाँ चुनौतीहरू थपिँदै गएका छन्। नेपालको भूबनोटका कारण बाढी, पहिरो लगायतका मनसुनजन्य विपद्का घटनाबाट वर्षेनी ठूलो मानवीय तथा भौतिक क्षति व्यहोर्नुपरेको अवस्था विद्यमान छ।

मनसुनजन्य विपद्बाट हुनसक्ने सम्भावित मानवीय क्षति तथा धन सम्पत्ति र आधारभुत पूर्वाधारहरूमा हानी नोक्सानी कम गर्नका साथै विपद्को समयमा प्रभावकारी रूपमा मानवीय सहायता परिचालन गर्न विपद् पूर्वतयारीले महत्वपूर्ण भूमिका निर्वाह गर्ने भएकोले विपद् पूर्वतयारी तथा आपत्कालीन प्रतिकार्यलाई मजबुत बनाउन जरुरी छ।

प्रभावकारी विपद् पूर्वतयारीले विपद्को सामना गर्ने क्षमतालाई वृद्धि गर्छ र समुदायहरूलाई विपद् उत्थानशील बनाउन मद्दत पुऱ्याउँदछ। यसका लागि विपद् जोखिम न्यूनीकरण तथा व्यवस्थापनमा संलग्न सम्पूर्ण सरोकारवाला निकायहरूको जिम्मेवारी प्रष्ट किटान गरी उनीहरूको क्षमता वृद्धि र स्रोत साधनको उपलब्धता सुनिश्चित गर्नु पर्दछ।

१.२ डोटी जिल्लाको परिचय

प्रसिद्ध ऐतिहासिक गौडाको रूपमा रहेको डोटी जिल्ला सुदूरपश्चिम प्रदेशमा अवस्थित तथा साविकको सुदूरपश्चिम विकास क्षेत्रको सदरमुकाम पनि हो। यातायातको दृष्टिले डोटी सुगम मानिए तापनि आर्थिक सामाजिक आयामबाट हेर्दा डोटी एक दुर्गम पहाडी जिल्ला हो, जहाँ गरीबी, अशिक्षा व्याप्त छ। साधारण रोजगारीका लागि थुप्रै मानिसहरू प्रत्येक वर्ष भारतका विभिन्न शहरमा जाने गर्छन्। कृषि नै मुख्य पेशा भएका यहाँका स्थानीय बासिन्दाहरूलाई आफ्नो उत्पादनले ५/६ महिना भन्दा बढी खान नपुग्ने बताइन्छ। लैङ्गिक हिसावले महिलाको अवस्था नाजुक नै छ। पोषणयुक्त खानाको अभाव, शिक्षाको कमी, बेरोजगारी, अन्धविश्वास र रुढीवादी, दलित गैर दलितबीच विद्यमान जातीय विभेद, विकासमा पछुँटेपन आदि जिल्लाका प्रमुख सामाजिक समस्याहरू क्रमशः न्यून हुँदै गएको भएतापनि आशातित सफलता प्राप्त हुन सकेको छैन।

जिल्ला मनसुन पूर्वतयारी तथा प्रतिकार्य कार्ययोजना, २०८३

प्रमुख जिल्ला अधिकारी
१



जिल्ला विश्व मानचित्रमा २८° २२' दखि २९° ५' उत्तरी अक्षांश र ८०°३०' देखि ८१° १८' पूर्वी देशान्तरको बीचमा यो जिल्ला रहेको छ । यस जिल्लाको पूर्वमा अछाम र बाजुरा, पश्चिममा डडेल्धुरा, उत्तरमा वझाङ र वैतडी तथा दक्षिणमा कैलाली जिल्ला रहेको छ ।

क्षेत्रफल : २०२५ वर्ग कि. मि

होचो सतह : ३३५ मि. कानाचौर, सेती नदीको किनार

अग्लो भाग : ३२९५ मि. खसड ईलाका

मुख्य नदी : सेतीनदी

सहायक नदी: ठूलीगाड, सानीगाड, कालागाड, समूहगाड, साईलीगाड, गोल्मागाड, ठूलाखोला, गोद्रेगाड, द्वारीगाड, टुनागाड, कापडीगाड, लुवाखाडी गाड आदि ।

लेक : खसड, साकार, केदार,

वनजङ्गल : ५९१०१ हेक्टर क्षेत्रफल

गौचरन : ७१११ हेक्टर

सिंचित क्षेत्र : ७७३८ हेक्टर

सिमसार क्षेत्र : १४९०९ हेक्टर

कृषि क्षेत्र : ४४८१२ हेक्टर

अन्य क्षेत्र : ४६८४ हेक्टर

धार्मिक, ऐतिहासिक तथा पर्यटकीय स्थल:

सिलगडीको शैलेश्वरी मन्दिर र राधाकृष्ण मन्दिर, माहादेवस्थान देहिमाण्डौको भगवती मन्दिर, दिपायलको कोट भैरव र दिल्पेश्वर मन्दिर, मुडेगाउको भागेश्वर र सालमुनी मन्दिर, डौडको अद्दाला, पशुपति मन्दिर मुडभरा, मालिका मन्दिर काडामाण्डौ, तथा पुराना दरवारहरू आदि । खसड राष्ट्रिय निकुन्जमा त्रिवेणी, सहस्रलिङ्ग, नागदुङ्गा, खसड दह, केदार दुङ्गा, दाउत्रे, डांफेकोट, खसडबाबा आश्रम र ठूलाठूला पाटनहरू ।

मुख्य मुख्य चाडपर्व:

जिल्ला मनसुन पूर्वतयारी तथा प्रतिकार्य कार्ययोजना, २०८३



गौरापर्व, भुवापर्व, दशैं, तिहार, होली, तीज, बिसु, माघीपर्व, ओल्के, गाईजात्रा, डोलजात्रा, ईन्द्र जात्रा, शिवरात्री लगायत विभिन्न मठ मन्दिरमा लाग्ने जात्राहरू (शैलेश्वरी जाँत, देहीजात, केदारआखडा जात, गगनान मेला, अस्दाला मेला, खसड मेला आदि।

जलवायु: औसत वार्षिक वर्षा १३४७ मि.मि. तथा लेकाली तथा अर्धउष्ण हावापानी ।

१.३ डोटी जिल्लामा विपद् जोखिम

यो जिल्ला वाढी,पहिरो,आगलागी,भूकम्प,चट्याङ्ग, जंगली जनावरको आतङ्कर सडक दुर्घटना जस्ता प्रकोपबाट उच्च संकटासन्न अवस्थामा रहेको छ । खास गरी वाढी र पहिरो जस्ता जलवायुजन्य प्रकोपको उच्च जोखिममा वर्षेनी रहदै आएको छ । यस प्रकारका प्रकोपजन्य घटनाका कारण गरिवीलाई झनै वढावा दिने मात्र होइन वातावरण सन्तुलन समेत खलवलिएको महशुस गरिएको छ । वाढी,पहिरो,आगलागी जस्ता प्रकोपका घटनाबाट वर्षेनी हजारौं मानिसले विपत्तिको दुखःद नियति भोग्नु परेको छ । तसर्थ प्राकृतिक श्रोत साधनको वैज्ञानिक एवं समुचित उपयोग र दीगो व्यवस्थापन गरी प्राकृतिक तथा मानवीय सम्पत्तिको संरक्षण गरी संभावित जोखिम न्यूनीकरणका लागि आवश्यक पूर्व तयारी र प्रभावकारी प्रतिकार्य (Response) का लागि समय मै योजनाबद्ध ढंगले लाग्न जरुरी छ । प्रकोप न्यूनीकरण गर्न र प्रकोप पछि शीघ्र पुनर्लाभका लागि विशुद्ध मानवीय सहायताको खाँचो हुने हुँदा सम्बद्ध सबै सरोकारवालाहरूको एकीकृत पहल र प्रयासबाट मात्र अपेक्षित उपलब्धि हासिल हुने भएकोले सो को लागि यो प्रतिकार्य योजना तयार गरिएको छ ।

यस जिल्लाको अधिकांश क्षेत्रहरू प्रकोपको हिसावले पहिरोको जोखिममा रहेको छ। कमजोर भू-बनौट, अनियोजित भू-उपयोग, वनजङ्गल फडानी, भिरालो क्षेत्रमा ढुंगाहरू झिक्ने जस्ता विभिन्न कारणले पहिरोबाट यस क्षेत्रका बासिन्दाहरू जोखिमपूर्ण जीवन बाँचिरहेका छन् । प्राकृतिक कारणबाट पहिरो जाने गरे पनि न्यून चेतना तथा मानवीय क्रियाकलापले पनि विभिन्न खाले प्रकोपजन्य खतरा र जोखिम बृद्धि भइरहेको छ। प्रकोपबाट समाजमा बस्ने मानिसहरू पूर्ण रूपमा सुरक्षित छैनन्। सबै खाले प्रकोपलाई विश्लेषण गर्ने हो भने यसबाट सबैभन्दा बढी प्रभावित बालबालिका, महिला, गरिब, दलित, अपाङ्गता भएका व्यक्तिहरू नै छन् । विपद् एउटा अचानक हुने सङ्कटपूर्ण अवस्था हो। यो कतिवेला हुन्छ अनुमान गर्न सकिदैन, त्यसैले यसको सही पूर्वतयारी आवश्यक र चुनौतीपूर्ण छ। पूर्वतयारी प्रभावकारी रूपमा गर्न सकिए मानवीय, भौतिक र आर्थिक क्षतिलाई घटाउन वा न्यूनीकरण गर्न ठूलो मद्दत पुग्दछ।

१.४ डोटी जिल्लाको पालिकागत जनसांख्यिक विवरण

क्र.स.	नगरपालिका र गाउँपालिकाको नाम	घरधुरी संख्या	महिला	पुरुष	जम्मा जनसंख्या	जनसंख्या बृद्धिदर(%)	साक्षरता दर (%)
१	दिपायल सिलगढी	८३८५	१८४९९	१५४६९	३३९६८	०.२९	७३.३१

जिल्ला मनसुन पूर्वतयारी तथा प्रतिकार्य कार्ययोजना, २०८३

प्रमुख जिल्ला अधिकारी



	नगरपालिका						
२	शिखर नगरपालिका	७०१६	१७०८७	१३३१२	३०३९९	-०.४३	६९.००
३	के. आई. सिंह गाउँपालिका	४६८०	११७४६	८९९०	२०७३६	-०.०८	६९.४८
४	वोगटान फुडिसल गाउँपालिका	३१६२	८२८१	७२५९	१५५४०	-१.३६	७०.४१
५	बडीकेदार गाउँपालिका	२९०५	७५२५	७३७७	१४९०२	-१.१०	७६.११
६	आदर्श गाउँपालिका	५३१७	१४०९५	१०४००	२४४९५	०.२२	६७.०२
७	पूर्वीचौकी गाउँपालिका	५१४८	१२२५६	९२३८	२१४९४	-०.४३	६७.८९
८	सायल गाउँपालिका	४२०७	११२५०	९२०६	२०४५६	०.४३	६२.०७
९	जोरायल गाउँपालिका	४३२०	१००७०	९७१८	१९७८८	-०.४९	७७.७८
१०	संस्थागत	४२	४१८	२६३५	३०५३		९९.४४
	जम्मा (डोटी)	४५१८२	१११२२७	९३६०४	२०४८३१	-०.३२	७०.७४

श्रोत: राष्ट्रिय जनगणना २०७८ (तथ्याङ्क कार्यालय, डोटी)

२. मनसुन पूर्वतयारी तथा प्रतिकार्य कार्ययोजना, २०८३ निर्माणको उद्देश्य

२.१ समष्टिगत उद्देश्य

मनसुनजन्य विपद्का घटनाहरूबाट हुने मानवीय तथा भौतिक क्षति न्यूनीकरण गर्नका लागि जिल्लाको प्रतिकार्य क्षमता अभिवृद्धि गर्दै प्रभावितहरूको शीघ्र उद्धार तथा अत्यावश्यक आधारभूत आवश्यकताहरूलाई समयमा नै प्रभावकारी एवं समन्वयात्मक रूपमा उपलब्ध गराउने कार्यको सुनिश्चितता गर्नुमनसुन पूर्वतयारी तथा प्रतिकार्य कार्ययोजना, २०८३ को समष्टिगत उद्देश्य रहेकोछ ।

२.२ निर्दिष्ट उद्देश्य

मनसुन पूर्वतयारी तथा प्रतिकार्य कार्ययोजना, २०८३ का निर्दिष्ट उद्देश्यहरू यस प्रकार रहेका छन्:-

- २.२.१ मनसुनजन्य विपद्बाट जोखिममा रहेका गाउँपालिका तथा नगरपालिकाका वडाहरूको संकटासन्नता विश्लेषण गरी स्थानिय श्रोत साधन र क्षमताको पहिचान गर्ने,
- २.२.२ जिल्लामा क्रियाशील विभिन्न निकायहरूको पहिचान एवं तिनको क्षमताको विश्लेषण गरी मनसुन पूर्वतयारी तथा प्रतिकार्यका लागि जिम्मेवारी निर्धारण गर्ने,
- २.२.३ विगत वर्षका अनुभवबाट सिकाएको पाठ तथा समय समयमा भएका छलफलबाट प्राप्त सिफारिस समेतलाई ध्यानमा राखी हरेक स्थानीय तहमा आ-आफ्नो आकस्मिक कार्ययोजना तयार गर्न लगाउने,
- २.२.४ विभिन्न क्षेत्रबाट निर्मित योजना कार्यान्वयन जिल्ला विपद व्यावस्थापन समितिको समष्टिगत समन्वयमा गर्ने,

जिल्ला मनसुन पूर्वतयारी तथा प्रतिकार्य कार्ययोजना, २०८३

४
प्रमुख जिल्ला अधिकारी



- २.२.५ श्रोत संकलन, विनियोजन तथा दीगो आर्थिक श्रोत व्यवस्थापनका लागि एकद्वार प्रणालीको विकास गर्ने,
- २.२.६ प्रकोपबाट वढी प्रभावित हुन सक्ने दलित, महिला, अपाङ्ग, सुविधाबाट वञ्चित समूह, बालबालिका, वृद्धवृद्धा जस्ता अति संकटासन्न समूहका लागि प्राथमिकताका आधारमा विपद् जोखिम न्यूनीकरण सम्बन्धी विशेष कार्यक्रमको विकास गरी संचालन गर्ने,
- २.२.७ विपद् पछि पुनर्लाभ तथा पुनःस्थापना कार्यक्रमलाई प्रभावकारी तुल्याउने,
- २.२.८ आपत्कालीन प्रतिकार्य एवं पूर्वतयारीको विकास र कार्यान्वयनका लागि जिल्लामा सञ्चालित आपत्कालीन कार्य संचालन केन्द्रको क्षमता वृद्धि गर्ने,
- २.२.९ जिल्ला देखि स्थानीय तहसम्म खाद्यान्न, औषधी लगायत अन्य उद्धार सामग्रीहरूको भण्डारणका लागि भण्डारण स्थलको पहिचान र सुदृढ गर्ने,
- २.२.१० आपत्कालीन परिस्थितिका साथै पूर्व तयारीका चरणमा प्रयोग गर्न सकिने पूर्वसूचना एवं संचार प्रणालीको विकास गर्ने,
- २.२.११ विपद् प्रभावितहरूका लागि तत्काल आश्रय स्थलको पहिचान गर्ने,
- २.२.१२ विपद्का संभावित जोखिमहरूको लेखाजोखा, पहिचान, अनुगमन र मौजुदा पूर्व चेतावनी प्रणाली सुदृढ गर्ने । मनसुन पूर्वका समयमा अन्तरनिकाय समन्वय प्रभावकारी गर्ने,
- २.२.१३ गाउँपालिका र नगरपालिकामा गठन भएका स्थानीय विपद् व्यवस्थापन समितिमा तालिम प्राप्त जनशक्ति र खोज तथा उद्धार सामग्रीको सूची तयार गर्ने ।

२.३ कार्ययोजनाको आवश्यकता तथा महत्व

मनसुनजन्य विपद्को जोखिममा रहेका समुदायहरू सामाजिक, आर्थिक तथा साङ्गठनिक रूपमा कमजोर हुन्छन् । खाद्य असुरक्षा, शौचालय, स्वास्थ्य तथा सरसफाइका सुविधाहरूको सीमितता, प्राकृतिक विपद्का कारण सुरक्षित बासस्थानको सही पहिचान तथा उपयुक्त व्यवस्थापन गर्न नसक्नु आदि विपद् प्रभावित समुदायहरूले सामना गर्ने मुख्य समस्याहरू हुन् । यस्ता समस्याहरूलाई सम्बोधन गर्न समुदायलाई सशक्तीकरण गर्ने र प्रभावकारी समन्वयको संयन्त्र बनाउनु अत्यन्त जरुरी छ । डोटी जिल्लामा मनसुनजन्य विपद् पूर्वतयारी तथा प्रतिकार्यमा काम गर्ने विभिन्न सरोकारबालाहरू बीच समन्वय गर्ने महत्वपूर्ण को औजारको रूपमा यो योजना रहनेछ ।

सम्भावित मनसुनजन्य विपद्को जोखिम कम गर्न तथा विपद्को अवस्थामा प्रभावकारी मानवीय सहयोग एवं विपद्को अवस्थामा आइपर्ने समस्याहरूलाई समाधान गर्नका लागि विपद् पूर्वतयारी तथा प्रतिकार्य योजना आवश्यक पर्दछ । विशेष गरी मानवीय सहयोगको प्रत्याभूति गराउन विपद् जोखिम न्यूनीकरणमा समुदायलाई सहयोग गर्न, प्रतिकार्यमा समान पहुँच पुऱ्याउन, सामाजिक, सांस्कृतिक मर्यादा कायम राख्न, खानेपानी तथा सरसफाई एवं स्वास्थ्य प्रवर्द्धन गर्न, यस

जिल्ला मनसुन पूर्वतयारी तथा प्रतिकार्य कार्ययोजना, २०८३

प्रमुख जिल्ला अधिकारी

योजनाले मार्ग निर्देश गर्नेछ। त्यसका साथै श्रोतको सही पहिचान तथा परिचालन गर्न जवाफदेही र उत्तरदायित्वको भावनाको विकास गराउन पनि यस योजनाले सहयोग गर्नेछ। यसै आवश्यकतालाई महशुस गर्दै यस जिल्लामा विपद्बाट हुने क्षतिलाई कम गर्न तथा विपद् पछिको मानवीय सहयोगलाई व्यवस्थित तथा प्रभाकारी बनाउन पूर्वतयारी दस्तावेजका रूपमा यो मनसुनजन्य विपद् पूर्वतयारी तथा प्रतिकार्य योजना, २०८३ तयार पारिएको हो।

२.४ कार्ययोजना कार्यान्वयनको सीमा


यो कार्ययोजना तर्जुमा गर्दा सहभागितामूलक प्रकृयाका माध्यमबाट गरिएको छ। यस प्रक्रियामा जिल्ला विपद् व्यावस्थापन समितिका सम्पूर्ण सदस्यहरू, जिल्लामा विपद् जोखिम न्यूनीकरणको क्षेत्रमा कार्यरत राष्ट्रिय गैरसरकारी संस्थाका प्रतिनिधिहरूको सहभागिता रहेको थियो। तर कार्ययोजना कार्यान्वयनका केही सीमाहरू निम्न अनुसार छन्:-

- यस कार्ययोजना अन्तर्गत निर्धारण गरिएका कतिपय गतिविधिहरूको कार्यान्वयनका लागि बाहिरी श्रोतमा पनि भर पर्नु पर्ने अवस्था देखिन्छ। बाह्य श्रोत प्राप्त नभएमा कार्ययोजनाको कार्यान्वयनबाट अपेक्षित उपलब्धि प्राप्त नहुन सक्छ।
- जिल्लामा उपलब्ध सीमित स्रोत र साधनको माध्यमबाट विभिन्न प्रकोपहरूले गर्दा हुने क्षति न्यून गर्न तथा विपद्बाट प्रभावित परिवारहरूको आवश्यकतालाई सम्बोधन गर्न चुनौती रहेकोछ।
- विपद्का कारण हुनसक्ने विद्युत, सञ्चार तथा यातायात विच्छेदले समयमै खोज तथा उद्धार कार्यमा चुनौती थपिन सक्नेछ।

२.५ अपेक्षित नतिजा

डोटी जिल्लामा हुन सक्ने सबै प्रकारका मनसुनजन्य प्रकोपका घटना न्यूनीकरण, जोखिम व्यवस्थापनको पूर्वतयारी, प्रतिकार्य र पुनर्लाभका लागि तयार गरिएको प्रस्तुत कार्य योजना कार्यान्वयनबाट निम्न नतिजा हासिल हुने अपेक्षा गरिएको छ।

- विपद्को समयमा मानवीय सहायतामा संलग्न हुने निकायहरूको पहिचान तथा भूमिका, विपद्का सम्बन्धमा जिल्लाको विगतको जानकारी, संकटासन्नको अवस्था तथा प्रकोप तथा जोखिम क्षेत्रको पहिचान/नक्शांकन हुनेछ।
- विपद् व्यवस्थापनको आवश्यकताको पहिचान भै श्रोत साधनको यथोचित प्रबन्ध हुनेछ।
- विपद् जोखिम न्यूनीकरणको अवधारणालाई विकास योजनाहरूमा मूल प्रवाहीकरण गर्न मद्दत पुग्नेछ।
- सम्भावित जोखिम न्यूनीकरण गर्न मद्दत पुग्ने र प्रभावित परिवारले पुनर्लाभ प्राप्त गर्न सहज हुनेछ।





२.६ निर्देशक सिद्धान्तहरू

- मनसुनजन्य विपद्मा परेका मानिसहरूको आत्मसम्मान सहित जीवनयापन गर्न पाउने अधिकारको सुनिश्चितता गरिनेछ।
- आपतकालीन राहत तथा सहयोग मानवता, निष्पक्षता तथा तटस्थता बमोजिम (बिना कुनै भेदभाव) उपलब्ध गराइने छ।
- मनसुनजन्य विपद् पूर्वतयारी, प्रतिकार्य खोज तथा उद्धार, राहत व्यवस्थापनका साथै अस्थायी आवास निर्माण र पुनर्निर्माणका कार्यहरूलाई प्राथमिकता दिइनेछ।
- आपतकालीन राहत तथा सहयोग प्रदान गर्दा लैङ्गिक समानता तथा सामाजिक समावेशीकरणमा जोड दिनका साथै शारीरिक रूपमा अशक्त, अपाङ्गता भएका व्यक्ति, बालबालिका, जेष्ठनागरिक, गर्भवती तथा किशोरी, छाउपडी महिलाहरूको आवश्यकताहरूलाई विशेष प्राथमिकता दिइने छ।
- आपतकालीन राहत तथा सहयोग प्रदान गर्दा पीडितको अवस्था अनुसार प्राथमिकता निर्धारण गरिनेछ।
- विपद् जोखिम न्यूनीकरणको अवधारणालाई विकास योजनामा मूल प्रवाहीकरण गरिने छ।
- एकीकृत प्रणाली अपनाइनेछ।
- कर्मचारीको सुरक्षालाई ध्यान दिइनेछ।
- एकद्वार नीति र समूहगत अवधारणा अनुरूप कार्य संचालन गरिनेछ।
- सहभागितात्मक, अन्तरकृयात्मक र समन्वयात्मक कार्यशैली अवलम्बन गरिनेछ।

३. विपद् जोखिमको अवस्था

३.१ विगतका विपद्हरूको विश्लेषण

डोटी जिल्लामा मनसुनजन्य विपद्को जोखिमलाई हेर्दा विगतमा घटेका प्रकोपहरूबाट भएको क्षतिको अवस्थालाई मध्यनजर गर्दै गाउँपालिका तथा नगरपालिकाको संकटासन्नतालाई स्तरीकरण गरी हेरिएको भएता पनि हाल यसलाई स्थानीय संरचना अनुसार जोखिम नक्शाङ्कन गरी विश्लेषण गरिएको छ। डोटी जिल्लाका शिखर न.पा., दि.सि.न.पा., पूर्वीचौकी गा.पा., के.आई सिं गा.पा., सायल गा.पा., जोरायल गा.पा. बाढी र पहिरोको उच्च जोखिममा रहेका छन् भने आदर्श गा.पा., वोगटान गा.पा. र वडीकेदार गा.पा. मध्यम जोखिममा रहेका छन्। विगतमा घटेका घटनाहरू, त्यसबाट भएको मानवीय तथा भौतिक क्षति र जोखिममा रहेको जनसंख्यालाई स्तरीकरणको आधार मानिएको छ। जोखिमको विश्लेषणका लागि दुई वटा बिधिहरूको प्रयोग गरिएको छ र दुईवटै आधारहरूलाई केलाएर समग्र रूपमा विपद् जोखिमको लेखाजोखा र विश्लेषण गरिएको छ। हालसम्म तयार भएका (पालिका तथा नगर स्तरीय विपद् पूर्वतयारी तथा प्रतिकार्य योजना) र स्थानीय विपद् तथा जलवायु उत्थानशील योजना अनुसार प्रकोप नक्सांकनका आधारमा विश्लेषण गरिएको हो।

जिल्ला मनसुन पूर्वतयारी तथा प्रतिकार्य कार्ययोजना, २०८३

प्रमुख जिल्ला अधिकारी



३.२ पालिकागत रूपमा मनसुनजन्य विपद्बाट बढी प्रभावित हुनसक्ने क्षेत्र, घरधुरी र जनसंख्याको आँकलन

यस वर्षको मनसुनमा औसत भन्दा बढी वर्षा हुने र लामो समयसम्म टिक्ने (२०८२ जेठ अन्तिम सातादेखि ऐ. असोजसम्म) अनुमान जल तथा मौसम विज्ञान विभागले गरेको छ। सो अनुमानलाई आधार मान्दा यस जिल्लामा पनि बाढी, पहिरो जस्ता मनसुनजन्य विपद्बाट ठूलो जनधनको क्षति हुनसक्ने आँकलन गर्न सकिन्छ। विशेष गरी सेती नदी तटीय क्षेत्र, अन्य साना गाड, खोलाहरूको तटीय क्षेत्रमा बाढी र कटानको उच्च जोखिम देखिन्छ भने सबै भिरालो बस्तिहरू र जमीन पहिरोको उच्च जोखिममा रहेका छन्। विगतका वर्षहरूको क्षतिको विश्लेषण र यस वर्षको मौसम पूर्वानुमानलाई आधार लिँदा डोटी जिल्लामा यस वर्षको मनसुनजन्य विपद्बाट अनुमानित ३८४० घरधुरी र २३०३५ जनसंख्या प्रभावित हुनसक्ने अनुमान गरिएको छ।

नगरपालिका र गाउँपालिकाको नाम	मनसुनजन्य विपद्बाट उच्च प्रभावित हुन सक्ने क्षेत्र, घरधुरी र जनसंख्या			
	बाढी (सेती नदी र खोलातट)	पहिरो (भिरालो बस्ती क्षेत्र)	घरधुरी	जनसंख्या
दिपायल सिलगढी नगरपालिका	दिपायल पुल बजार, गोदरे खोला आसपास, सिरखोलीसैन, घटालीगाउँ, द्वारी, सल्लेनिगाड	गौरगाउँ, तिखागाउँ, मगलेख मावि, गोदडा, पाकरी, उडितोला, कलेना, कोइरेली, पुनेवाटा, खुल्लेक गाउँ	५६०	२८००
शिखर नगरपालिका	समुहगाड, शान्तिनगर, जोरागाउँ, तलकोट, गोपघाट, शिद्धेश्वर, सिमार, सिमखोली	साफरीगाउँ, खातिगाउँ, बोहरागाउँ, बनौली, धामीगाउँ, देकुराली, चामागाउँ, लुम्वाटा	७७४	३९००
के. आई. सिंह गाउँपालिका	लोली, भिडखेत, डुम्राकोट, सेलपाखा, देउकाँडा, मटेना, डाडल, भाडागाउँ, काफली, बोतडीसैन, गडीगाउँ, मष्टासैन, रिठाकट्टे, थली, सेती नदी तट		८५९	४२८५
वोगटान फुडिसल गाउँपालिका	धिकाँमाण्डौं, सातफरी, गगुडा, कानाचौर, चवराचौतारा, सिमचौर, केदारअखडा		२९४	९८४७
बडीकेदार गाउँपालिका	विपीनगर, देवली, नारायणखेत, खरहर, सिनेरी, कोटकेना, अखोल दुंगा, जदी, ठूलाखेत, मटेला	कोला, कडवानीगाउँ, सिर्सी, बर्छेन, खार, नानाकोट, जारिमपानी, कापडीगाउँ, मौरी	९४२	७५३
आदर्श गाउँपालिका	बाँझरोवा, चाँसी, कोटान्जर, बाहुनकाँडा, झुडा, जालकुले, भुवा, हिन्नेकाँडा, तलारा, गडखेत, बबिना, काँडा, कप्लाना, सेती नदी तट		२५९	२७००
पूर्वीचौकी गाउँपालिका	अघिल्लो वर्षको भूकम्प प्रभावित भिरालो क्षेत्र पहिरोको उच्च जोखिममा रहेको		३५०	२५००
सायल गाउँपालिका	कुसेना, खानाकोट, पानिखाल, गुरेना, गयतोला, बगडी, बाबनसैन, देउकाट्टे, भुम्क, स्वाडा		३९०	९४५०
जोरायल गाउँपालिका	बडाखेत, कोटेली, लस्कर, पिपलकोट, गणेशाल, खसरे	बस्यानीगाउँ, छतिवन, उल्ले, नवलपुर, कल्मटा, सिर्सीखेत	३००	२८००
उच्च प्रभावित हुनसक्ने घरधुरी र जनसंख्या			३८४०	२३०३५


जिल्ला मनसुन पूर्वतयारी तथा प्रतिकार्य कार्ययोजना, २०८३

प्रमुख जिल्ला अधिकारी



डोटी जिल्लाका वढी प्रभावित स्थानीय तहहरूलाई आधार मान्दा विगत ५ वर्षमा मनसुनजन्य विपद्बाट भएको जनधनको क्षति, बालीनाली, घरसम्पत्ति तथा भौतिक संरचनाको विनास, पशु चौपायाको क्षति, विपद्बाट प्रभावित क्षेत्र तथा जनसंख्या, उपलब्ध स्रोतसाधन र क्षमताको विश्लेषण गर्ने उद्देश्यले जिल्लाका २ नपा र ७ वटा गाउँपालिकाको सहभागितामूलक संकटासन्नता क्षमता विश्लेषण सम्पन्न गरिएको थियो। यसबाट निम्नानुसारको परिस्थिति सृजना हुने अनुमान गरिएको छ।

- विपद्को समयमा सार्वजनिक पूर्वाधारहरूको क्षति हुनाले आवागमन अवरुद्ध हुन सक्ने,
- विपद् प्रभावित स्थानहरूमा सूचना प्रसारण प्रविधिहरू पनि अवरुद्ध हुने भएकोले प्रभावित घरधुरी तथा जनसंख्या लगायत तत्काल क्षतिको विवरण तथा सूचना संकलन कार्यमा कठिनाई हुनेछ जसले गर्दा प्रभावितहरूको प्रारम्भिक विवरण प्राप्त गर्न समेत अठ्ठ्यारो पर्ने,
- राहत उद्धार कार्यमा एकरूपता ल्याउन निकै समस्या हुनेछ। संरक्षण र संकटासन्न वर्गहरूको सेवा तथा स्रोतमाथि पहुँच नभएको अवस्था हुन सक्ने,
- स्वास्थ्यकर्मी र स्वयंसेवक परिचालन गर्न समस्या हुनेछ र स्थानीय स्तरमा औषधीहरूको पर्याप्त उपलब्धता नरहने अवस्था हुने,
- खानेपानीका मुहानहरू दुषित बन्ने वा श्रोतहरू भत्कने वा नस्ट हुन सक्ने,
- घरमा भण्डारण गरेको अन्न तथा खेतबारी अन्नबालीको विनासका कारण खाद्यान्नको अभाव रहने र संकट उत्पन्न हुने, अर्को बाली लगाउन बीउको पनि उपलब्धता नरहने परिस्थितिको सृजना हुने,
- स्थानीय सार्वजनिक भवनहरू तथा सेवा प्रदायक निकायहरू प्रभावित हुने र सो समयमा आपराधिक गतिविधिहरू बढ्न सक्ने,
- पूर्वसूचना प्रणालीमा आधुनिक सामग्रीको उपलब्धता नहुनाले समयमै पूर्वसूचना दिन नसकिने अवस्थाको सृजना हुने,
- आवश्यक मात्रामा खाद्य तथा गैर खाद्य सामग्रीहरूको भण्डारण नहुने हुँदा ती सामग्रीहरूको अभाव हुनसक्ने,
- खाद्य सामग्रीको अभाव हुने हुँदा कुपोषण हुने, विपद्बाट जनधनको क्षति सहन गर्न नसकि मानसिक समस्या देखिने, लैङ्गिक हिंसामा बृद्धि हुन सक्ने,
- सामना गर्ने संयन्त्रमा अवरोध, सबै समूह तथा वर्गको मानवीय प्रतिकार्यमा पहुँच नहुने वा पहुँच अपर्याप्त हुने।
- विद्यालयहरू बन्द हुन सक्ने तथा बालबालिकाको शिक्षामा नकारात्मक प्रभाव पर्ने, विद्यालयमा खानेपानी तथा शौचालयको अपर्याप्तता हुने, विद्यालय आश्रयस्थलको रूपमा प्रायः प्रयोग हुने हुँदा पठनपाठनमा बाधा हुने, डुवान वा बाढीका कारण विद्यालय बन्द गर्नु पर्ने अवस्था सृजना हुनसक्ने।


प्रमुख जिल्ला अधिकारी



४. मनसुन पूर्वतयारी तथा प्रतिकार्ययोजना, २०८३

१. खोज, उद्धार तथा समन्वय: जिल्ला प्रशासन कार्यालय, प्रमुख जिल्ला अधिकारी




सि. नं.	क्रियाकलाप	जिम्मेवारी	सहयोगी निकाय	समय	कै.
१	वाढी, पहिरो तथा डुवानको जोखिममा रहेका बस्तीहरूको पहिचान गरी पूर्व सूचना दिने र समुदायमा रहेका संचार माध्यमबाट प्रचार प्रसार गर्ने	जिल्ला विपद् व्यवस्थापन समिति	<ul style="list-style-type: none"> सुरक्षा निकायहरू जिल्ला आपकालिन कार्यसञ्चालन केन्द्र नेपाल रेडक्रस सोसाइटी स्थानीय आपतकालीन कार्यसञ्चालन केन्द्र 	मनसुन शुरु हुन पूर्व समय देखि निरन्तर	
२	भारी उपकरण सहित आवश्यक न्यूनतम उद्धार सामग्री सहित खोज तथा उद्धार योजना तयारी गर्ने ।	सडक डिभिजन कार्यालय, सुरक्षानिकायहरू खोज तथा उद्धारमा संलग्न निकायहरू	<ul style="list-style-type: none"> सडक डिभिजन कार्यालय, जि.स.स., स्थानीय तह मार्फत भारी उपकरणहरू (डोजर, एक्सभेटर, टिपर, ट्रक) निर्माण व्यवसायी संघ, एम्बुलेन्स सञ्चालन निकाय 	जेष्ठ महिनाभित्र	
३	मनसुन पूर्वतयारी योजनातर्जुमा गरी वेबसाईटमा राखी NEOC पठाउने ।	जिल्ला विपद् व्यवस्थापन समिति, जिल्ला प्रशासन कार्यालय	<ul style="list-style-type: none"> जिल्लास्थित सरकारी तथा गैरसरकारी संघसंस्था, नेपाल रेडक्रस सोसाइटी 	जेष्ठ महिनाभित्र	
४	जिल्ला आपतकालीन कार्यसंचालन केन्द्रलाई तयारी अवस्थामा राख्ने ।	जिल्ला आपतकालीन कार्यसंचालन केन्द्र, DDMC	<ul style="list-style-type: none"> NEOC (राष्ट्रिय आपतकालीन कार्य सञ्चालन केन्द्र) नेपाल रेडक्रस सोसाइटी 	निरन्तर	
५	राहत सामग्रीहरूको उचित भण्डारण गर्ने तथा जिल्लामा भएको भण्डारणको अनुगमन गरी अध्ययवधिक गर्ने ।	जिल्ला आपतकालीन कार्यसंचालन केन्द्र, जिल्ला विपद् व्यवस्थापन समिति, स्थानीय तहहरू	<ul style="list-style-type: none"> नेपाल रेडक्रस सोसाइटी सामुदायिक विकास केन्द्र सामुदायिक विकास मञ्च लगायत 	जेष्ठ महिनाभित्र	
६	जिल्ला विपद् व्यवस्थापन राहत कोषमा न्यूनतम रकम राख्ने ।	जिल्ला विपद् व्यवस्थापन समिति	<ul style="list-style-type: none"> गृह मन्त्रालय 	निरन्तर	
७	सुरक्षा निकायहरूलाई तैनाथी अवस्थामा राख्ने ।	नेपाली सेना, नेपाल प्रहरी, शासत्र प्रहरी बल	<ul style="list-style-type: none"> गृह मन्त्रालय जिल्ला विपद् व्यवस्थापन समिति 	निरन्तर	


जिल्ला मनसुन पूर्वतयारी तथा प्रतिकार्य योजना, २०८३

प्रमुख जिल्ला अधिकारी
१०



८	विपद्को समयमा सुचना व्यवस्थापनमा समन्वय गर्ने र एकद्वार प्रणाली अपनाउने ।	जिल्ला विपद् व्यवस्थापन समिति	<ul style="list-style-type: none"> गृह मन्त्रालय सुरक्षा निकायहरु ने.रे.सो. जिल्ला शाखा लगायत विपद् सम्बद्ध संस्थाहरु नेपाल पत्रकार महासंघ नेपाली सेना, नेपाल प्रहरी, सशस्त्र प्रहरी बल DEOC (District Emergency Operation Center) जिल्ला आपतकालीन कार्य संचालन केन्द्र ने.रे.सो. जिल्ला शाखा ने.रे.सो. जिल्ला शाखा जिल्ला स्थित सरकारी तथा गैरसरकारी संघसंस्था नेपाली सेना, नेपाल प्रहरी, सशस्त्र प्रहरी बल DEOC (District Emergency Operation Center) जिल्ला आपतकालीन कार्य संचालन केन्द्र ने.रे.सो. जिल्ला शाखा 	मनसुनको समयमा
९	रेडियो सेट अपडेट गर्ने	जिल्ला विपद् व्यवस्थापन समिति		निरन्तर
१०	स्थानीय स्वयंसेवकको परिचालन गर्ने ।	DDMC/DEOC, स्थानीय विपद् व्यवस्थापन समिति		निरन्तर
११	घटना लगत्तै र घटना पश्चात द्रुत सर्वेक्षण र सूचना संकलन गर्ने ।	जिल्ला विपद् व्यवस्थापन समिति/DEOC, स्थानीय विपद् व्यवस्थापन समिति		
२. राहत, पुनस्थापना, पुनर्लाभि: जिल्ला समन्वय समिति, स्थानीय तहहरु				
१	मनसुन पूर्व तयारी प्रचार प्रसार अभियान संचालन गर्ने	जिल्ला विपद् व्यवस्थापन समिति/जि.स.स./न.पा./गा.पा.	<ul style="list-style-type: none"> स्थानीय विपद् व्यवस्थापन समिति, स्थानीय रेडक्रसका स्वयंसेवक तथा उपशाखाहरु, समुदाय स्तरका तालिम प्राप्त स्वयंसेवकहरु, जिल्ला स्थित सरकारी तथा गैरसरकारी संघसंस्था 	जेष्ठ महिनादेखि निरन्तर
२	स्थानीयस्तरमा तालिम प्राप्त स्वयंसेवक पहिचान गरी तयारी तथा परिचालन गर्ने ।	जिल्ला विपद् व्यवस्थापन समिति/जि.स.स./न.पा./गा.पा./ने.रे.सो.	<ul style="list-style-type: none"> स्थानीय विपद् व्यवस्थापन समिति, स्थानीय रेडक्रसका स्वयंसेवक तथा उपशाखाहरु, समुदाय स्तरका तालिम प्राप्त स्वयंसेवकहरु, जिल्ला स्थित सरकारी तथा गैरसरकारी 	निरन्तर

जिल्ला मनसुन पूर्वतयारी तथा प्रतिकार्य कार्ययोजना, २०८३

३	न्यूनतम बन्दोबस्तीका सामग्रीहरु व्यवस्थापन गर्ने ।	जिल्ला विपद् व्यवस्थापन समिति/जि.स.स./न.पा./गा.पा.  गौरीगंगा प्रशासन डोटी	संघसंस्था • स्थानीय विपद् व्यवस्थापन समिति, स्थानीय रेडक्रसका स्वयंसेवक तथा उपशाखाहरु, समुदाय स्तरका तालिम प्राप्त स्वयंसेवकहरु, जिल्ला स्थित सरकारी तथा गैरसरकारी संघसंस्था	जेष्ठ महिनाभित्र
३. अस्थायी आवास तथा गैह्रखाद्य सामग्री व्यवस्थापन: स्थानीय तह, सम्बद्ध सरकारी तथा गैरसरकारी निकायहरु				
१	जिल्लामा विपद् जोखिम क्षेत्रको पहिचान गर्ने ।	जिल्ला विपद् व्यवस्थापन समिति/जि.स.स./स्थानीय विपद् व्यवस्थापन समिति	• सुरक्षा निकायहरु, स्थानीय निकायहरु, नेपाल रेडक्रससोसाइटी, जिल्लास्थित सरकारी तथा गैरसरकारी संघसंस्था	जेष्ठ महिनाभित्र
२	अस्थायी आवास योजनाको लागि सुरक्षित स्थानको पहिचान तथा अद्यावधिक गर्ने ।	जिल्ला विपद् व्यवस्थापन समिति/जि.स.स./स्थानीय विपद् व्यवस्थापन समिति	• स्थानीय तह सबै, • जिल्ला प्रशासन कार्यालय, सुरक्षा निकायहरु • जिल्ला समन्वय समिति, नेपाल रेडक्रस सोसाइटी, जिल्लास्थित सरकारी तथा गैरसरकारी संघसंस्था	जेष्ठ महिनाभित्र
३	आपतकालीन अवस्थामा अस्थायी आवास निर्माणको लागि प्राविधिक सहयोग गर्ने ।	जिल्ला विपद् व्यवस्थापन समिति/जि.स.स./स्थानीय विपद् व्यवस्थापन समिति	• शहरी विकास तथा भवन डिभिजन कार्यालय, दिपायल, डोटी • नेपाल रेडक्रससोसाइटी लगायत सम्बद्ध गैरसरकारी	निरन्तर
४	अस्पताल, विद्यालय, सुरक्षा निकाय तथा मानविय आवश्यकताका सामग्री भण्डारणका लागि क्याम्प व्यवस्था गर्ने ।	जिल्ला विपद् व्यवस्थापन समिति/जि.स.स./न.पा./गा.पा.	• सुरक्षा निकायहरु • नेपाल रेडक्रस सोसाइटी लगायत सम्बद्ध गैरसरकारी	आवश्यकता बमोजिम
५	तत्काल राहत वितरणका लागि गैह्रखाद्य सामग्री व्यवस्थापन गर्ने ।	जिल्ला विपद् व्यवस्थापन समिति/जि.स.स./न.पा./गा.पा.	• जिल्ला विपद् व्यवस्थापन, संघसंस्थाहरु, क्षेत्रगत सदस्यहरु	जेष्ठ महिनाभित्र
६	अस्थायी आवास व्यवस्थापनका लागि सरोकारवाला निकायमा सहजीकरण, सहयोग गर्ने ।	जिल्ला विपद् व्यवस्थापन समिति/जि.स.स./न.पा./गा.पा.	• स्थानीय विपद् व्यवस्थापन समिति, बन डिभिजन कार्यालय, शहरी विकास तथा भवन डिभिजन कार्यालय, दिपायल, डोटी • स्थानीय रेडक्रसका स्वयंसेवक तथा	निरन्तर

जिल्ला मनसुन पूर्वतयारी तथा प्रतिकार्य कार्ययोजना, २०८३


१२


 District Disaster Management Committee
 D.D.M.C.



महिला स्वास्थ्य
जिल्ला प्रशासन कार्यालय
डोटी

		उपशाखाहरू स्थानीय विपद व्यवस्थापन समिति, समुदायस्तरका तालिम प्राप्त स्वयंसेवकहरू, जिल्लास्थित सरकारी तथा नौरसरकारी संघसंस्था	
४. स्वास्थ्य तथा पोषण: स्वास्थ्य कार्यालय, स्थानीय तहका स्वास्थ्य सेवाशाखा			
१	Rapid Response Team	स्वास्थ्य कार्यालय, जिल्ला अस्पताल	डाक्टर: २, स्वास्थ्यकर्मी १, ल्याब १, नर्स १ निरन्तर
२	सरुवा रोग फैलन नदिन तयारी अवस्थामा रहने तथा सतर्कता अपनाउने ।	स्वास्थ्य कार्यालय, जिल्ला अस्पताल	स्थानीय स्वास्थ्य संस्था, महिला स्वास्थ्य संस्था निरन्तर
३	अत्यावश्यक औषधी तथा औषधीजन्य सामग्री व्यवस्थापन (बफर स्टक राखिएको)	स्वास्थ्य कार्यालय, जिल्ला अस्पताल	स्थानीय स्वास्थ्य संस्था, स्थानीय तहहरू जेष्ठ महिनाभित्र
४	एम्बुलेन्स व्यवस्थापन	जिल्ला अस्पताल, रेडक्रस	एम्बुलेन्स सेवा अद्यावधिक र वैकल्पिक तयारी निरन्तर
५	खाद्य सामग्रीको मौज्जात विवरण अद्यावधिक गर्ने र विपद्को समयका लागि स्टक राख्ने ।	सोसाइटी, स्थानीय तहहरू जि.स.स./न.पा./गा.पा.	उ.बा. संघ, चैम्बर अफ कमर्स जेष्ठ महिनाभित्र
५. संरक्षण: महिला बालबालिका तथा सामाजिक विकासशाखा (स्थानीय तह)			
१	मनसुनबाट हुनसक्ने महिलाबालबालिका, ज्येष्ठ नागरिक तथा अपांगता भएका व्यक्तिहरूको संरक्षणको लागि क्लष्टर बैठक बसी पूर्वतयारी योजना निर्माण गर्ने ।	स्थानीय तहका महिला बालबालिका तथा सामाजिक विकास शाखा	Cluster Member, जिल्लास्थित सरकारी तथा नौरसरकारी संघसंस्था जेष्ठको पहिलो हप्ता भित्र
२	Dignity Kit, Children Kit तयारी अवस्थामा राख्ने र स्थानीय तहबाट वितरण गर्ने ।	स्थानीय तहका महिला बालबालिका तथा सामाजिक विकास शाखा	Cluster Member, जिल्लास्थित सरकारी तथा नौरसरकारी संघसंस्था जेष्ठको पहिलो हप्ता भित्र
३	परिवारबाट विछोडिएका, अभिभावक गुमाउन सक्ने बालबालिकाका लागि तत्काल राहत तथा बन्दोबस्ती उपलब्ध गराउन सक्ने गरी रकमको व्यवस्था गर्ने ।	स्थानीय तहका महिला बालबालिका तथा सामाजिक विकास शाखा	Cluster Member, जिल्लास्थित सरकारी तथा नौरसरकारी संघसंस्था जेष्ठको पहिलो हप्ता भित्र

जिल्ला मनसुन पूर्वतयारी तथा प्रतिकार्य कार्ययोजना, २०८३





रिजिष्ट्रार
डोटी

६. खानेपानी, स्वच्छता तथा सरसफाई: खानेपानी तथा सरसफाई डिभिजन कार्यालय र खानेपानी उपभोक्ता संघ/संस्थाहरू

क्र.सं.	विवरण	कार्यक्रम/संस्थाहरू	नियमित
१	विपद्को समयमा सुरक्षित खानेपानीका लागि आवश्यक व्यवस्थापन गर्ने ।	खानेपानी तथा सरसफाई डिभिजन कार्यालय, खानेपानी उपभोक्ता समितिहरू	नियमित
२	आपतकालीन अवस्थामा अस्थायी शौचालय निर्माणका लागि प्राविधिक सहयोग गर्ने ।	खानेपानी तथा सरसफाई डिभिजन कार्यालय, श.वि. तथा भवन डि.का.	विपद पश्चात
३	बैकल्पिक खानेपानी श्रोतको पहिचान गर्ने	खानेपानी तथा सरसफाई डिभिजन कार्यालय	जेष्ठ महिनाभित्र
४	अस्पताल, विद्यालय, सुरक्षा निकाय तथा मानविय आवास क्षेत्रमा WASH KIT व्यवस्था गर्ने ।	खानेपानी तथा सरसफाई डिभिजन कार्यालय	जेष्ठ महिनाभित्र

७. विद्युत तथा सञ्चार : डोटी वितरण केन्द्र दिपायल, डोटी/नेपाल टेलीकम सिलगढी, डोटी र नेपाल टेलीकम राजपुर दिपायल, डोटी

१	विद्युत अवरुद्ध भएमा तुरुन्त आवश्यक व्यवस्था गर्ने	डोटी वितरण केन्द्र दिपायल, डोटी डोटी वितरण केन्द्र सिलगढी, डोटी	निरन्तर
२	विपद्को समयमा सञ्चार अवरुद्ध भएमा तुरुन्त व्यवस्थापन गर्ने ।	नेपाल टेलीकम राजपुर दिपायल, डोटी नेपाल टेलीकम सिलगढी डोटी	निरन्तर

पत्राचार विभाग
राष्ट्रिय कार्यकारी

सन्दर्भ सामग्रीहरू

१. विपद् पूर्वतयारी तथा प्रतिकार्य योजना मार्गदर्शन, २०६७ (पहिलो संशोधन २०७६)
२. जिल्ला विपद् पूर्वतयारी तथा प्रतिकार्य योजना, २०८२
३. राष्ट्रिय विपद् जोखिम न्यूनीकरण तथा व्यवस्थापन ऐन, २०७४
४. राष्ट्रिय जनगणना, २०७८
५. स्थानीय तहहरूबाट प्राप्त विवरण



अधिकावारी
प्रमुख जिल्ला



अनुसूचीहरू
अनुसूची १

स्थानीय तह तथा विपद् सम्बद्ध निकायहरूसँग मौज्जात खोज, उद्धार तथा राहत सामग्री, आपतकालीन कोष र जनशक्तिको विवरण

नगरपालिका र गाउँपालिकाको नाम		विपद् पूर्वतयारी सशोधन			
क्र.सं.	नगरपालिका र गाउँपालिकाको नाम	गैर खाद्य राहत सामग्री	उद्धारमा खटिन सक्ने जनशक्ति	विपद् कोषमा मौज्जात रकम	उद्धारमा प्रयोग हुने साधन
१	दिपायल सिलगढी नगरपालिका	त्रिपाल ४५, कम्बल ९०, टेन्ट १ थान, स्टेचर, आसी १५/१५ वटा, वाल्टिन, हेल्मेट, हेडलाईट ३०/३० वटा, गैटी ३० वटा, बेल्ट, हाते आरी, घन, प्राथमिक उपचार किट, लाईव ज्याकेट, बन्चरो २०/२० वटा,	६०	१३,५२,०००।००	दमकल, एम्बुलेन्स, जेसिभि १/१ वटा, ट्रयाक्टर २ वटा, बस ३ वटा
२	शिखर नगरपालिका	लाइफ ज्याकेट १२, वाल्टिन १८ वटा, लाईव ज्याकेट/हेल्मेट १२/१२ वटा, ग्लोभ्स, ग्याम्बुट, सिन्धी १०/१०	१४४	४,००,०००।००	एम्बुलेन्स, जेसिभि, ट्रिपर १/१ वटा, वटा, आगो निभाउने यन्त्र १४ वटा
३	के. आई. सिंह गाउँपालिका	त्रिपाल ३०, स्लिपिड ब्याग ५ थान, गैटी/फरुवा, सावेल १०/१० थान, पन्जा ७ जोर, गम्बुट, रेनकोट ५/५ जोर	२	१०,००,०००।००	एम्बुलेन्स, जेसिभि, ट्रिपर, ट्रयाक्टर १/१ वटा, रुख कटर १ थान, आगो निभाउने यन्त्र ८ थान,
४	वोगटान फुडिसल गाउँपालिका	टेन्ट १२, स्लिपिड ब्याग २२ थान	४०	३७,००,०००।००	एम्बुलेन्स २, जेसिभि १ वटा, रुख कटर १ थान, सावेल १० वटा, हेल्मेट २५ वटा, मास्क १२ वटा, रलोभ्स
५	बडीकैदार गाउँपालिका	त्रिपाल १० वटा, बेल्ट २५ वटा, गैटी २५ वटा, फाउडो २५ वटा	१२	१५,००,०००।००	एम्बुलेन्स, जेसिभि, ट्रयाक्टर १/१ वटा

(Handwritten signatures and text)

पत्राचार विभाग, काठमाडौं
१६

जिल्ला मनसुन पूर्वतयारी तथा प्रतिकार्य कार्ययोजना, २०८३



६	आदर्श गाउँपालिका	बेल्चा ५ थान, गैटी ५ थान, त्रिपाल ५० थान, बाल्टिन ५ पिस, बुट ५ जोर	१००	३०,१७,०००।००	एम्बुलेन्स, जेसिबि, ट्रिपर, ट्रयाक्टर १/१ वटा
७	पूर्वीचौकी गाउँपालिका	स्टेचर २५ वटा, प्राथमिक उपचार किट ५ वटा, बुट ५ वटा	२	२१,००,०००।००	एम्बुलेन्स, एक्सामेटर १/१ वटा, आगो निभाउने यन्त्र ४ वटा,
८	सायल गाउँपालिका	त्रिपाल ७५, न्यानो कम्बल ७५ आगो निभाउने यन्त्र २० वटा, बाल्टी २० वटा	६०	१०,००,०००।००	एम्बुलेन्स, जेसिबि १/१ वटा
९	जोरथल गाउँपालिका	त्रिपाल ४६, कम्बल ४७ थान, स्टेचर ११ वटा, सावेल ५ वटा, बेल्चा ८ वटा, हेल्मेट ४६ वटा गैटी ८ वटा, आगो निभाउने यन्त्र ४ वटा लाईव ज्युकेट ३१ वटा	६	१६,६६,२३१।००	एम्बुलेन्स २ वटा
१०	DDMC र सुरक्षा निकाय	५० थान त्रिपाल।	३५० जना	१६,४४,०१५।००	जेसिबि, एक्सामेटर, ट्रिपर/बुडर, भतकाँडा, कुलपाते
११	रेडक्रस	५० सेट	१०० जना		उद्धारका विभिन्न सामग्री

(Handwritten signatures and stamps)

प्रमुख जिल्ला अधिकारी



अनुसूची ३

स्थानीय तह तथा विपद् सम्बद्ध निकायहरूका विपद् सम्पर्क व्यक्तिहरूको सम्पर्क नम्बर
डोटी जिल्लाका स्थानीय तहका प्रमुख तथा उपप्रमुखहरूको सम्पर्क नं.

क्र.नं.	स्थानीय निकाय	पदाधिकारीको नामथर	पद	सम्पर्क नं.
१	जिल्ला समन्वय समिति	लक्ष्मण बहादुर सिंह	प्रमुख	९८४८४२७९३३
		स्मृति चुनारा	उप-प्रमुख	९८६९९१४६७२
२	दिपायल सिलगढी न.पा	बाजी सिंह खड्का	मेयर	९८४८४३७४२१
		कलावती महर साउद	उप-मेयर	९८६९४४३०३६
३	शिखर न.पा.	दिर्घ बहादुर बलायर	मेयर	९८५८४२००२१
		सुनिता रावल जोरा	उप-मेयर	९८५८४२००७२
४	के.आई.सिंह गा.पा	लोकन्द्र बहादुर शाही	अध्यक्ष	९८४८४३४०४५
		मिना विष्ट	उपाध्यक्ष	९७४९०२२०२४
५	बोगटान फुडिसल गा.पा.	कमल बहादुर गडसिला	अध्यक्ष	९८६८५६९६९७
		विष्णा देवी वम	उपाध्यक्ष	९८४८४०८४७०
६	बडिकेदार गा.पा.	भैरव बहादुर साउंद	अध्यक्ष	९८६८७६८८३१
		डम्मरी कुमारी विष्ट	उपाध्यक्ष	९८६६६४४६३७
७	सायल गा.पा.	धर्मराज जोशी	अध्यक्ष	९८४८४६२२४२
		निर्मला बोहरा वली	उपाध्यक्ष	९८६८७६४८९८
८	जोरायल गापा.	दुर्गा दत्त ओझा	अध्यक्ष	९८४८४७८९८८
		जमुना बोहरा	उपाध्यक्ष	९८४८४९८४७९
९	आदर्श गा.पा	गणेश बहादुर खड्का	अध्यक्ष	९८४८४७८७५०
		लक्ष्मी धामी रोकाया	उपाध्यक्ष	९८४८७८६०५३
१०	पूर्वीचौकी गा.पा.	रामप्रसाद उपाध्याय	अध्यक्ष	९८५८४४०२२२
		पशुपति खड्का	उपाध्यक्ष	९८४८४०६९३२

जिल्ला स्थित नगरपालिका र गाउँपालिकाहरूको विपद् सम्पर्क व्यक्तिहरूको विवरण ।

क्र.सं.	स्थानीयतहको नाम	विपद् Focal person को नाम	सम्पर्कनं.
१	दिपायल सिलगढी नगरपालिका	रमेश चन्द्र जोशी	९८४८६०११४
२	शिखर नगरपालिका	कृष्ण बहादुर कठायत	९८६५६२६७००
३	पूर्वीचौकीगाउँपालिका	लक्ष्मण बहादुर खड्का	९८४३७४०४१४
४	आदर्शगाउँपालिका	गणेशराज ओझा	९८४८४७९१६०
५	के.आई सिंहगा.पा	कमल बहादुर हमाल	९८४८४५९४५०
६	सायलगा.पा.	मदन बहादुर खड्का	९८४८४९०४६
७	जोरायल गा.पा.	सुरेश बहादुर चन्द	९८४८४३५८२
८	बोगटान फुडिसल गा.पा.	नवराज जोशी	९८५८४९६२५
९	बडिकेदार गा.पा.	चक्र बहादुर कलेल	९८४८६२७९५४

जिल्ला मनसुन पूर्वतयारी तथा प्रतिकार्य कार्ययोजना, २०८३

(Handwritten signatures)

१८

प्रमुख जिल्ला अधिकारी



नेपाल सरकार
अनुसूची ३

जिल्लास्थित सरकारी तथा गैरसरकारी निकायका प्रमुखहरूको सम्पर्क नम्बर
डोटी जिल्ला स्थित सरकारी, गैरसरकारी कार्यालयको सम्पर्क नं.

सि.नं.	कार्यालयको नाम	का.प्र.को नाम	पद	कार्यालयको टेलिफोन नं.	मोबाईल नं.	प्रमुहरको व्यक्तिगत नम्बर	कार्यालयको E-Mail	कार्यालय को फ्याक्स नं.	कार्यालय रहेको स्थान
संघ अन्तरगतका कार्यालयहरू:									
१	उच्च अदालत	दिनेश प्रसाद यादव	का.मु.मुख्य न्यायिस	४२०२२७	९८४६०४७७८४,		info.hcdipayal@supremecourt.gov.np		
२	जिल्ला अदालत, डोटी	पदम राज पाण्डे	जि.न्या.	४२०१३३	९८४८२३९९९३,	९८४८४२४६८०	infodcdoti@dcourt.gov.np, info.dcdoti@supremecourt.gov.np	४११२११	सिलगढी
३	जिल्ला प्रशासन कार्यालय	कल्पना घिमिरे नेपाल	प्र.जि.अ.	४११००	९८४८४३७७७७,		dao.doti68@gmail.com		"
४	भैरव प्रसाद गण	कमल सिंह विष्ट	प्र.से	४२००९९	९८४९५५५५२२,	९८६७४३९९८८	bn-bhairavprasad@nepalarmy.mil.np, bhairabprasad1937@gmail.com		"
५	जिल्ला प्रहरी कार्यालय	महेन्द्र नेपाल	प्र.उ.	४२००९९	९८४८४३५५५५५,		dpodoti@gmail.com, dpodoti._opr@nepalpolice.gov.np		"
६	शसक प्रहरी बल, नेपाल नं. ३६ गण हेक्वा डोटी	शिव प्रशाद गौहे	स. प्र.उ.	४१२२५४	९८४९२७२०५४,	९८४९२५९११७	btnhdotin36@gmail.com, doti_n36btn@apf.gov.np		जोगीडात्रे दिपायल
७	राष्ट्रिय अनुसन्धान जिल्ला कार्यालय	ललित नारायण चौधरी	प्र.अ.अ.	४२००१८	९८४८४८४९९९,	९८४९११८१३७२,	niddoti420018@gmail.com	420018	सिलगढी
८	नेपाली सेना श्री नं. ५ बाहिनी अड्डा राजपुर	बालकृष्ण कार्की	सहायक रथि	४४०५१२	९८४९००२५११,		bde05@nepalarmy.mail.np		
९	ट्राफिक कार्यालय डोटी	तेज बहादुर साउद	ब.स.ई.		९८६५७९१०४५,	९८४८९८५५२४	trafficipayal407@gmail.com		
१०	जिल्ला सरकारी बकिल कार्यालय	धर्मराज जोशी	जि.न्यायाधिकृता	४२००७०	९८४८४४४२२२०,		dotiattorney@gmail.com		

प्रमुख
डोटी जिल्ला प्रशासन कार्यालय

प्रमुख

प्रमुख

जिल्ला मानसुन पूर्वतयारी तथा प्रतिकार्य कार्ययोजना, २०८३



११	को.ले.नि.कार्यालय	शेर बहादुर विष्ट	प्र.को.नि.			१८४०२९४६५८, १८४८७२५८३८, १८५८४९०३९०,	१८५५९४१३३७, १८४८४३८९८२,	kolenikadoti@gmail.com	४११०७७	"
१२	निर्वाचन कार्यालय	करणाकर पन्त	जि.नि.अ.	४११०८३		१८५८४२००८३		ec.deo.doti@gmail.com, deo.doti@election.gov.np	"	"
१३	कारागार कार्यालय	लाल बहादुर बोगटी	जेरार	४१११८२,		१८५८४३२७७७, १८४८४३१४७६,		karagar.doti@gmail.com	"	"
१४	जिल्ला हुलाक कार्यालय, दिपायल	प्रेम बहादुर माझी	हु.अ.	४४०१४९		१८५८४८८४८२		fwrpddipayalpost@gmail.com	राजपुर	
१५	मालपोत कार्यालय	देव बहादुर चन्द	का.प्र.	४२०१०१		१८५८४४०६६६,		doti@dolma.gov.np	४२०१०१	सिलगढी
१६	खाद्य प्रविधि तथा गुण नियन्त्रण डिभिजन कार्यालय	ललित कठायत	का.प्र.	४२०३२४		१८५८४८८४६५,	१८४५४१३५४१	ftccdivdoti@gmail.com	४२०३२४	"
१७	नापी कार्यालय	हिकमत ब.बोहरा	नि.का.प्र.	४२०२९४		१८५८४४०२९५,		doti@dos.gov.np	"	"
१८	लोक सेवा आयोग दिपायल कार्यालय	शिव प्रसाद चौधरी	निर्देशक	४४०१४७		१८५८४८५१११, १८४९४५६००४,	१८५९९९९४५४,	dipayal@psc.gov.np	४२०२९४	राजपुर
१९	गुणस्तर तथा नापतौल कार्यालय	विकास ध्वन्जु	नि.का.प्र.	४१११८६		१७६२७७२३९९, १९८४९३३६७५५,		metrologydikadhi@gmail.com		सिलगढी
२०	शिक्षा विकास तथा समन्वय ईकाइ	शिम प्रसाद पनेरु	का.प्र.	४२०१३५		१८५८४३३३८९,	१८४९३६३७६९	deodoti70@gmail.com		सिलगढी
२१	बाल सुधार गृह	सानुमाया लिम्बु	नि.का.प्र.	४२००७८		१८४८६२८५४९,		balsudhargriha05@gmail.com, sanumayalimbugurung@gmail.com	४२००७८	"
२२	सडक डिभिजन कार्यालय	रमेश भट्टराई	डि.प्र	४४०२३२		१८५८४४०२३२,	१८४३८२२८०८,	drototi2016@gmail.com	४४०२३२	कुलपोते

२०

जिल्ला मनसुन पूर्वतयारी तथा प्रतिकार्य कार्ययोजना, २०८३



नेपाल सरकार
गृह मन्त्रालय
जिल्ला प्रशासन कार्यालय
दोटी

२३	यान्त्रिक कार्यालय	इधर जोशी	का.प्र.					mo_budar@dor.gov.np	बुडर
२४	तथ्याङ्क समन्वय कार्यालय	खेमराज भट्ट	त. अ.	४४०१५३	१८५८४२०१५१,	१८५८४२०१५१,	१८५८४२०१५३	sodoti440153@gmail.com	राजपुर
२५	शहरी विकास तथा भवन निर्माण विभाग, सघन शहरी तथा भवन निर्माण आयोजना	अनुपम भट्टराई	आयोजना प्रमुख	४४०११८	१८५८४२०११६,	१८५८४२०११६,		pubbc.doti@gmail.com	राजपुर
२६	कृषि अनुसन्धान निर्देशनालय	दिपक पाण्डे	क्षे. नि.	०९४-४४०५२२	१८५८४२०१६७,	१८५८४२०१६७,	१८५६६५६९१०,	arsdoti@gmail.com, doarsudurp.narc@gmail.com	भगोताडा
२७	खसड राष्ट्रिय निकुञ्ज कार्यालय	ऋषिराज भाट	ब.सं.अ.	ब्रह्मजगन्नाथ थक. १८५८४५५५६६	१८५८४५५५६६,	१८५५०८३३३०,		khaptadnp.bajura@gmail.com	बाजुरा
२८	सेती प्राविधिक शिक्षालय	सुशिला शर्मा	का.प्र.	४१२१७६	१८५८४२२५४६,	१८५८४२२५४६,		stsdipayal@gmail.com	जोगीडाब्रे
२९	उच्च सरकारी वकील कार्यालय	देव राज भारती	नि. सहन्यायधिक्ता	१४४४०३४६	१८५२०२२११४,	१८५२०२२११४,		Hgao.dipayal@ag.gov.np	
३०	सुदूरपश्चिम प्रदेश प्रहरी तालिम केन्द्र	राजेन्द्र प्रसाद धमला	व.प्र.उ.	४१२१७३	१८५८४३५५५५,	१८५८४३५५५५,		ptcdipayaltrng@gmail.com, hrsectcdipayal@gmail.com	दिपायल
३१	सुदूर पश्चिम क्षेत्रीय प्रहरी अस्पताल	बिनोद कठायल	का.प्र.		१८४१५६४९७८	१८४१५६४९७८		fwrp.hospital@gmail.com	दिपायल
३२	सुदूरपश्चिम सशस्त्र प्रहरी गुल्म नं. १ दिपायल	सुरज बहादुर खड्का	का.प्र.		१८५१२८१६२९,	१८५१२८१६२९,			दिपायल
३३	कृषि विकास निर्देशनालय	टिकेन्द्र कुस्मी	नि.निर्देशक	४४०१०	१८४१३४१७१,	१८४१३४१७१,		tidsudurpashchim@gmail.com	राजपुर
३४	भौतिक तथा यातायात पूर्वाधार निर्देशनालय	जगत प्रसाद जोशी	का.प्र.	४४०६३०	१८५८४२५०१४,	१८५८४२५०१४,			राजपुर
३५	पशुपंछी तथा मत्स्य विकास निर्देशनालय	बिनोद कठायल	निर्देशक	४४०१४६	१८४१५६४९७८	१८४१५६४९७८		rdlsdipayaldoti@yahoo.com	राजपुर

(Handwritten signatures and stamps)

राजपुर, १८/०५/२०८३

जिल्ला मनसुन पूर्वतयारी तथा प्रतिकार्य कार्ययोजना, २०८३



नेपाल सरकार
प्रमुख जिल्ला अधिकारी
सुदूरपश्चिम प्रदेश
कृषि विकास कार्यालय
डोटी

५१	कृषि ज्ञान केन्द्र	दुर्गा प्रसाद ओझा	नि. प्र.	४१११२६	४१११२६	doti@k@gmail.com	सिलगढी
५२	सामाजिक विकास कार्यालय	कृष्ण बहादुर बोहरा	का. प्र.		१८४८४८८८४९९,	sdo.doti1@gmail.com	राजपुर
५३	सुदूरपश्चिम प्रदेश अनुसन्धान तथा प्रशिक्षण प्रतिष्ठान	गेहेन्द्र बम	का. नि.	०९४-५९००३९	१८४८४४८६९७५,	pcggdoti@gmail.com	पुन्ना, सिलगढी
५४	प्रदेश लेखा इकाई कार्यालय	चेतराज जोशी	का. प्र.		१८४८६६९१५६,	pauodoti@gmail.com	राजपुर


स्थानीय तहका कार्यालयहरू:

१	जिल्ला समन्वय समितिको कार्यालय	नविन बहादुर पाल	नि. जि.स.अ.	४२०२४२, १५६	१८४८४८८८३०२२२,	ddcdoti094@gmail.com	सिलगढी, डोटी
२	दिपायल सिलगढी नगरपालिका, नगर कार्यपालिकाको कार्यालय	दामोदर भण्डारी	नि. प्र. प्र. अ.	४२०२९७	१८४८४४३२९११,	prakash321joshi@gmail.com	सिलगढी, डोटी
३	शिखर नगरपालिका, नगरकार्यपालिकाको कार्यालय	शेर बहादुर बुढा	नि. प्र. प्र. अ.		१८४८४६०१५३,	info@vipayalsilgadhimun.gov.np	
४	सायल गाउँपालिका, गाउँ कार्यपालिकाको कार्यालय	हर्क बहादुर साफरी	प्र. प्र. अ.		१८४८४४४३३३,	ito.shikharmun@gmail.com	पचनाली, डोटी
५	जोगयल गाउँपालिका, गाउँ कार्यपालिकाको कार्यालय	गणेश दत्त भट्ट	प्र. प्र. अ.		१७४९९६२४९२,	shikharmunicipality@gmail.com	
६	के. आई. सिंह गाउँपालिका, गाउँ कार्यपालिकाको कार्यालय	हिमाल डगौरा	प्र. प्र. अ.		१८४८४४९४५०	sayal.doti@gmail.com	रुदुलेगाडा, डोटी
७	बडीकटार गाउँपालिका, गाउँ कार्यपालिकाको कार्यालय	डिल्लाराम भट्ट	प्रमुख प्र. अ.		१८४८४४४७१७,	jorayalrmp@gmail.com	राउतकट्टे, डोटी
८	पुर्वीचौकी गाउँपालिका, गाउँ कार्यपालिकाको कार्यालय	देवी प्रसाद जोशी	प्र. प्र. अ.		१८४८४२८०००,	kisingh.rm@gmail.com	बायल, डोटी
					१८४९३३९११,	ito@badikedarmun.gov.np	खड्यौली, डोटी
						suchana.adhikari@badikedarmun.gov.np	
						ito.purbichaukimun@gmail.com	सानगाँउ, डोटी

(Handwritten signatures and stamps)

प्रमुख जिल्ला अधिकारी

जिल्ला मनसुन पूर्वतयारी तथा प्रतिकार्य कार्ययोजना, २०८३



कार्यपालिकाको कार्यालय	भुवनराज पाण्डे	नि.प्रमुख प्र.अ.	१८०४४४	१८५८४८४९७, १८५८४९०५९७,	ppsdipayal@ntc.net.np	440277	राजपुर
१ आदर्श गाउँपालिका, गाउँ कार्यपालिकाको कार्यालय	भुवनराज पाण्डे	नि.प्रमुख प्र.अ.	४२०२२२	१८५९४०४६४६,	ppsdot@gmail.com	420322	सिलगढी
१० बोगटान फुड्सिल गाउँपालिका, गाउँ कार्यपालिकाको कार्यालय	पदमराज अवस्थी	प्रमुख प्र.अ.	४१२२२२	१८५८४४०९८४,	nea.doti2013@gmail.com	412183	दिपायल
संस्थानका कार्यालयहरू:							
१ नेपाल टेलिकम दिपायल	ललित चन्द	प्रा.अ.	४११०७५	१८४७९८६०४४,			सिलगढी
२ नेपाल टेलिकम, सिलगढी	अनिक कुमार चोहान	प्रमुख					
३ नेपाल विद्युत प्राधिकरण डोटी वितरण केन्द्र, दिपायल	सत्यनारायण शाह	वि.के.प्रमुख					
४ नेपाल विद्युत प्राधिकरण सिलगढी युनिट कार्यालय	भरत छत्रारिया	सुपरभाइजर					
५ नेपाल टेलिकम क्षेत्रिय कार्यालय, धनगढी					nt.record@ntc.net.np		धनगढी, कैलाली
६ कृषि विकास बैंक	राम बहादुर ऐर	प्रबन्धक	४२००४१	१८४८४४७०४४,	silgadhi.branch@adbl.gov.np	411180	"
७ राष्ट्रिय वाणिज्य बैंक	तेज राज जोशी	प्रबन्धक	४१२२४९	१८४३६६७९४५२,	doti@rbb.com.np	420055	"
८ राष्ट्रिय वाणिज्य बैंक दिपायल	धन बहादुर रावल	प्रबन्धक	४१२२४९	१८५८४२२११३,	dipayal@rbb.com.np		
९ नेपाल राष्ट्र बैंक धनगढी			०९१- ५२७७०९		nrb.dhn@nrb.org.np		

जिल्ला विकास कार्यालय, जहपा
 डोटी

जिल्ला मनसुन पूर्वतयारी तथा प्रतिकार्य कार्ययोजना, २०८३



क्र.सं.	संस्था/संघ	राम धामी	का.प्र.	सं.सं.	सं.सं.	सं.सं.	सं.सं.	सं.सं.	सं.सं.	सं.सं.
१०	सिलगढी खानेपानी तथा सरसफाई उपभोक्ता समिति	राम धामी	का.प्र.	४२०६०७						
११	युवा तथा साना व्यवसायी स्वरोजगार कोष	प्रमुख	प्रमुख							
१२	खसड पर्यटन विकास समिति	प्रेम कुँवर	प्रमुख	४२०१०४						
१३	डोटी उद्योग वाणिज्य संघ	विक्रम साउद	प्रमुख	४१२१०८						दिपायल
१४	जिल्ला खेलकुद विकास समिति	हर्क बहादुर बोगाटी	का.प्र.	४२००१०						सिलगढी
१५	नेपाल परिवार नियोजन शाखा कार्यालय	कृष्णा साउँद	नि.शा.प्र.	४२००४२						
१६	डोटी चेम्बर अफ कर्भर्स	खगेन्द्र बहादुर साउद	अध्यक्ष	४१२१५७						दिपायल
१७	नेपाल नेत्र ज्योती संघ	गोविन्दराज जोशी	सभापती							सिलगढी
१८	नेपाल नागरिक उड्डयन कार्यालय विमानस्थल	योगेन्द्र प्र. शर्मा	ई.	४१२१९३						दिपायल
१९	होटल व्यवसायी संघ	लोक बहादुर खड्का	अध्यक्ष							दिपायल
२०	नेपाल निर्माण व्यवसायी संघ	घनश्याम पाठक	अध्यक्ष							सिलगढी
२१	शैलेश्वरी यातायात व्यवसायी संघ	गणेश मलासी	अध्यक्ष							
२२										
२३	जिल्ला युवा परिषद/समिति	वम बहादुर वम	अध्यक्ष							सिलगढी
२४	नेपाल रेडकस सोसाइटी	खडक कृष्णका	अध्यक्ष	४२०२२८						सिलगढी
२५	जिल्ला डोटी शाखा ।	इश्वरी वड	मन्त्री							

जिल्ला मनसुन पूर्वतयारी तथा प्रतिकार्य कार्ययोजना, २०८३

स्वास्थ्य विभाग, डोटी

२५



२६	शैलेश्वरी मन्दिर विकास समिति	प्रेम शंकर भट्ट	अध्यक्ष	१८४१२७३३७,			सिलगढी
२७	नगर विकास समिति		स.स.		४४०११६		राजपुर
२८	जिल्ला बाल संगठन	महेन्द्र श्रेष्ठ	अध्यक्ष	१८४८६०५१००,			सिलगढी
२९	नेपाल आयल निगम लि. शाखा कार्यालय, दिपायल					bo.dipayal@noc.org.np	
३०	नेपाल आयल निगम	देवराज जोशी	का.प्र.	१८४१५९५५५५,		shivakhanal486@gmail.com	

अन्य गैर सरकारी संस्था तथा समितिहरू:

१	गैर सरकारी संस्था महासंघ	लाल बहादुर वि.क.	अध्यक्ष	१८४८६२८४४७,		bklal2044@gmail.com	सिलगढी
२	सामुदायिक विकास केन्द्र (सि.डि.सि.) डोटी	हेम राज जोशी	कार्यकारी निर्देशक	१८४८७६७३९१,	०९४ ४११०८१	hemcdcdoti@gmail.com, cdcdoti@gmail.com, hem.joshi@cdcdoti.org	"
३	सामुदायिक विकास मञ्च (सि.डि.एफ.) नेपाल	खडक राज शर्मा	अध्यक्ष	१८४८५५४८३९,		info@cdfnepal.org.np	"
४	समाज सेवा डोटी	नविन श्रेष्ठ	अध्यक्ष	१८४८४३१६८७,	४२००२६	ssddoti@gmail.com	"
५	सम विकास केन्द्र (ई.डि.सि.) नेपाल डोटी	केशव परियार	अध्यक्ष	१८४८४३१२४०,		edcnepal2053@gmail.com	"
६	सगरमाथा स्वास्थ्य प्रतिष्ठान	डा. दिपक महारा	अध्यक्ष	१८५१०१६३२५,	४२००५२		"
७	कृष्ण प्र. भट्टराष्ट्र स्मृति प्रतिष्ठान	सिद्ध ब. विष्ट	अध्यक्ष	१८४८९३९९९६,			"
८	शैलेश्वरी सामुदायिक समूह	रोशन कठायत	अध्यक्ष	१८४९६६२७७७,			"
९	ग्रामिण विकास केन्द्र, डौड डोटी	दल बहादुर देउवा	अध्यक्ष	१८४८४३८६८४			डौड डोटी
१०	सामुदायिक वन उपभोक्ता महासंघ	रविन्द्र जोशी	अध्यक्ष	१८४८४७४५३२,			सिलगढी
११	सायल नेपाल डोटी	भक्तराज उपाध्याय	अध्यक्ष	१८४८४३४१७६		Sayalnepaldoti14@gmail.com, bhaktaupadhyaya@gmail.com	सायल ३, तोलेनी
१२	सोर्स नेपाल डोटी	मिन बहादुर बम	अध्यक्ष	१८४८६९४९४५			सिलगढी

जिल्ला प्रशासन कार्यालय, डोटी

जिल्ला मनसुन पूर्वतयारी तथा प्रतिकार्य कार्ययोजना, २०८३



नेपाल प्रजा
संघ संस्था
काठमाडौं


क्र.सं.	केदार समाज विकास नेपाल डोटी	चक्र मल्ल	अध्यक्ष	संस्थापक	संस्थापकको फोन नम्बर	संस्थापकको ईमेल	बडिकेदार
१३	दिगो विकास समाज नेपाल डोटी	कृष्ण बहादुर वि.क.	अध्यक्ष	१७६५२९३३५२, १८६०६३२१९६	Sds.doti065@gmail.com	आदर्श ५ लामिखाल	
१४	समान पहुँच विकास केन्द्र (सिड) नेपाल, डोटी	यसराज जोशी	अध्यक्ष	१८४८४९८६८९		सिलगढी	
१५	दलित महिला संघ (फेडो) डोटी	सरिता दयाली	अध्यक्ष	१८६५९६०३१०	saritadaayali@gmail.com	सिलगढी	
१६	ग्रामीण विकास सेवा केन्द्र (आर.डि.एस.सि.) राजपुर, डोटी	भक्त बहादुर बलायार	अध्यक्ष	१८४८७९२२८९८ १८४८७२८५८४		राजपुर, डोटी	
१७	ग्रामीण समुदाय विकास केन्द्र ((आर.डि.सि.डि.सि.) डोटी	हिकमत मल्ल	अध्यक्ष	१८६५९०५७४३		घांगल	
१८	समाज विकास केन्द्र नेपाल गिरिचौका	काशी बोहरा	अध्यक्ष	१७४४६३२८८५		गिरिचौका	
१९	नेपाल एकिकृत विकास समाज	यसोदा शाह	अध्यक्ष			सिलगढी	
२०	द सेभन नेपाल	गांगी बलायार	अध्यक्ष	१८४८४७८५३९	Ganglissac270@gmail.com	सिलगढी	
२१	लाली गुरास एकता समाज	अरुणा भण्डारी	अध्यक्ष	१८६८४५२५९३	laliguradoti@gmail.com	सिलगढी	
२२	महिला अधिकार मञ्च, डोटी	सिता वि.क.	अध्यक्ष	१८४८४०९८५४		सिलगढी	
२३	विकास समुह नेपाल, डोटी	लाल बहादुर थापा	अध्यक्ष	१८४८४३४५६९		सिलगढी	
२४	नारी जागरण केन्द्र, डोटी	पार्वती चन्द	अध्यक्ष	१८४८४३८५३९		दिपायल	
२५	एकिकृत सामाजिक विकास समुह	रघु बहादुर कठायत	अध्यक्ष	१८४८४३२६९		सिलगढी	
२६	सिर्जनशिल विकास समाज नेपाल, डोटी	लक्ष्मण बहादुर खडका	अध्यक्ष	१८४३७४०४१४		पुर्वीचौकी ४,	

एफ.एम./क्रियाशिल पत्रकार:

क्र.सं.	रेडियो नेपाल प्रादेशिक प्रसारण केन्द्र	दान सि. ऐर	का.प्र.	संस्थापकको फोन नम्बर	संस्थापकको ईमेल	संस्थापकको ठेगाना
१	नेपाल पत्रकार महासंघ	प्रकाश बम	अध्यक्ष	९८५०९८	radiodipayal@gmail.com	समुहगाड
२	घण्टेश्वर एफ.एम.	शिव ओली	स्टे.म्या.	४२०९४८	prakashbam6@gmail.com	सिलगढी
३	रेडियो शैलेश्वरी	विक्रम खडका	स्टे.म्या.	४२०२७९	sfmdoti@gmail.com	"

जिल्ला मनसुन पूर्वतयारी तथा प्रतिकार्य कार्ययोजना, २०८३

Handwritten signatures and stamps at the bottom of the page.



५	रेडियो डोटी	रेश्मी कुँवर	स्टे.प्या.	१८६५१६००४०,	radiodoti98.5@gmail.com	"
६	रेडियो त्रिवेणी	खगेन्द्र सिंह	स्टे.प्या.	१८४९६२९५७३,	tribenifm94@gmail.com	"
७	बिम्ब साप्ताहिक	रामहरी ओझा	सम्पादक	१८४८६००३८०, १८४८४४०३८०,		"
८	केस्ट न्यूज साप्ताहिक	खगेन्द्र सिंह	सम्पादक	१८४९६२९५७३,		"
९	नेपाल पथ दैनिक	मोहन शाही	सम्पादक	१८४९७८७७२६, १८४८६२८६५५,	samrat.milan@gmail.com	दिपायल
१०	प्रेश संगठन	रोजेन्द्र जोशी	अध्यक्ष	१८४८४७९२६९,		सिलगढी
११	नजर साप्ताहिक	झलक पाली	सम्पादक	१८६६५५३४००,		सिलगढी
१२	मुलुक न्यूज	कर्ण चन्द	सम्पादक	१८५८४६६६६६,		सिलगढी
१३	नेपाल प्रेश युनियन	चक्र कुँवर	अध्यक्ष	१८५८४४०५१३,		
१४	सामूदायिक रेडियो बडीकेदार	गणेश मोनी	प्रबन्धक निर्देशक	१८५८४३४४४४, १८४८६००३८०, ९७६७४३९८५९,		
१५	स्मार्ट एफ.एम.	दिपेन्द्र खड्का	स्टे.प्या.	१८४६००७६३८,		
१६	शैलेश्वरी टाइम्स (पत्रिका)	रोजेन्द्र जोशी		१८४८४७९२६९,		
१७	प्रेश चौतारी	नारद नेपाली	अध्यक्ष			
१८	NTV	सुबाश नेपाली	सम्पादक			
१९	चेतना+अठोट खबर (लाइभ खबर)	तेज बहादुर डुम्रेल	सह-सम्पादक	१८६२४७९४३८, १८४८६२०६९२,	tejdume198@gmail.com	डोटी

Handwritten signature and stamp at the top right corner.

Handwritten signature in the middle right area.

Handwritten signature below the middle right area.

Handwritten signature at the bottom right area.

जिल्ला मनसुन पूर्वतयारी तथा प्रतिकार्य कार्ययोजना, २०८३



नेपाल सरकार
जिल्ला मन्त्रालय, प.
जिल्ला प्रशासन कार्यालय
बोहरा

Bank Name	Account Holder Name	Account Type	Account Number	Email Address
Global Bank	कुमार खड्का	का.प्र.	९८४९८८९९४०,	pipallabazar@gbi.com.np
NMB Bank	निर्मला कुमारी बम	प्रबन्धक	९८४९४०९४४४,	doti.user@nmb.com.np
NIC Bank				ramesh.ojha@nicasiabank.com
Investment Bank				dipayal@nimb.com.np
Kumari Bank	जगत बोहरा		९८४८४२३७२७	dipayal@kumaribank.com

Handwritten signatures and stamps. A stamp at the top right reads "पिपल्ला बाजार" (Pipalla Bazar).